

Dossier de Déclaration d'Intérêt Général et de Déclaration Environnementale
Bassin versant des Marais de Redon
et des Marais de Vilaine

Travaux de restauration des milieux aquatiques



Dossier de déclaration d'intérêt général et de déclaration environnementale

DOCUMENT C : LOCALISATION DES TRAVAUX



Dossier de Déclaration d'Intérêt Général et de Déclaration Environnementale
Bassin versant des Marais de Redon
et des Marais de Vilaine

Travaux de restauration des milieux aquatiques

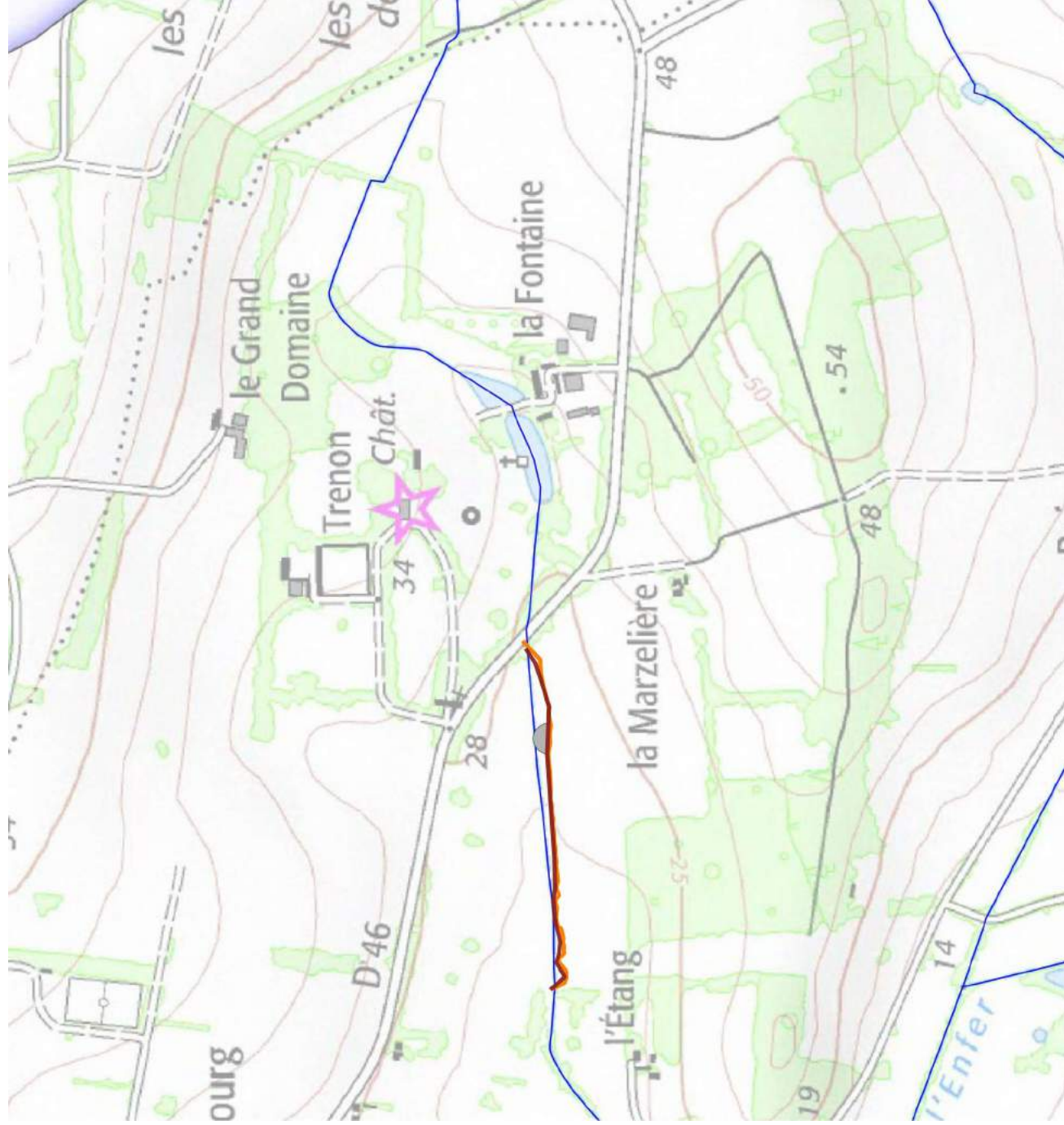
- ALLAIRE : pages 25 et 26
- AVESSAC : pages 30, 31, 33, 34, 35, 36
- BAINSSUR OUST : pages 4, 5, 6
- GUEMENE PENFAO : pages 1, 2,3
- LA CHAPELLE DE BRAIN : pages 12, 16, 17
- LANGON : pages 13, 14, 15, 19, 22, 23, 24
- REDON : pages 29, 30
- RENAC : pages 8, 9, 10, 11, 13, 14, 15, 19, 23, 24
- RIEUX : pages 27, 28
- SAINT DOLAY : page 37
- SAINT GANTON : pages 18, 20, 21, 22
- SAINTE MARIE : pages 7, 32
- SAINT NICOLAS DE REDON : pages 34

Dossier de déclaration d'intérêt général et de déclaration environnementale










DOCUMENT C : LOCALISATION DES TRAVAUX



Localisation opérationnelle des travaux

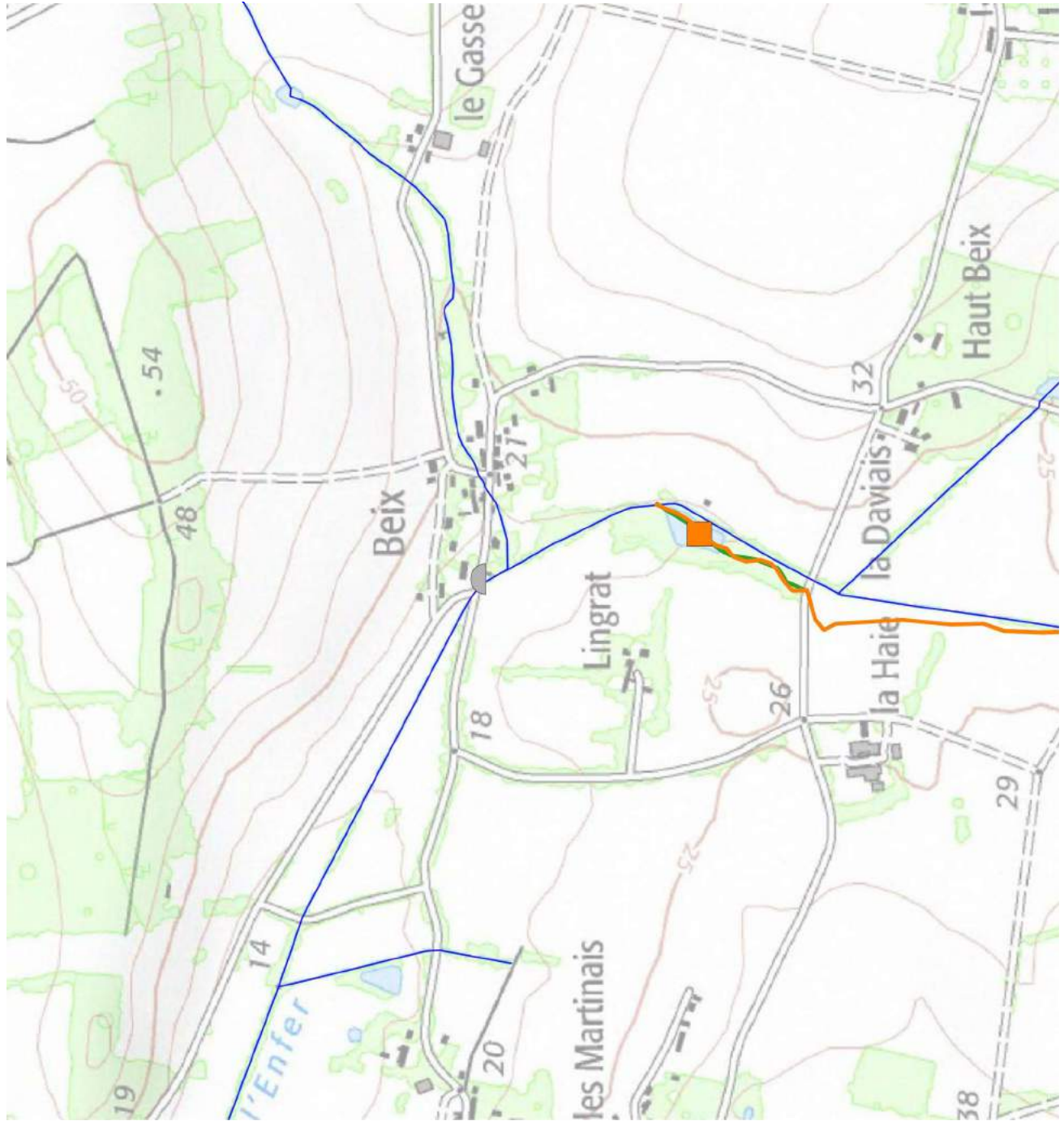


GUEMENE-PENFAO

-  Réseau hydrographique
 -  Abreuvoirs
 -  Clôture
 -  Travaux de plantation
 -  Restauration de la ripisylve
 -  Travaux continuité ouvrages hydrauliques
 -  Travaux continuité ouvrages franchissement
- Restauration morphologique
-  Rehaussement/Diversification
 -  Renaturation



Localisation opérationnelle des travaux

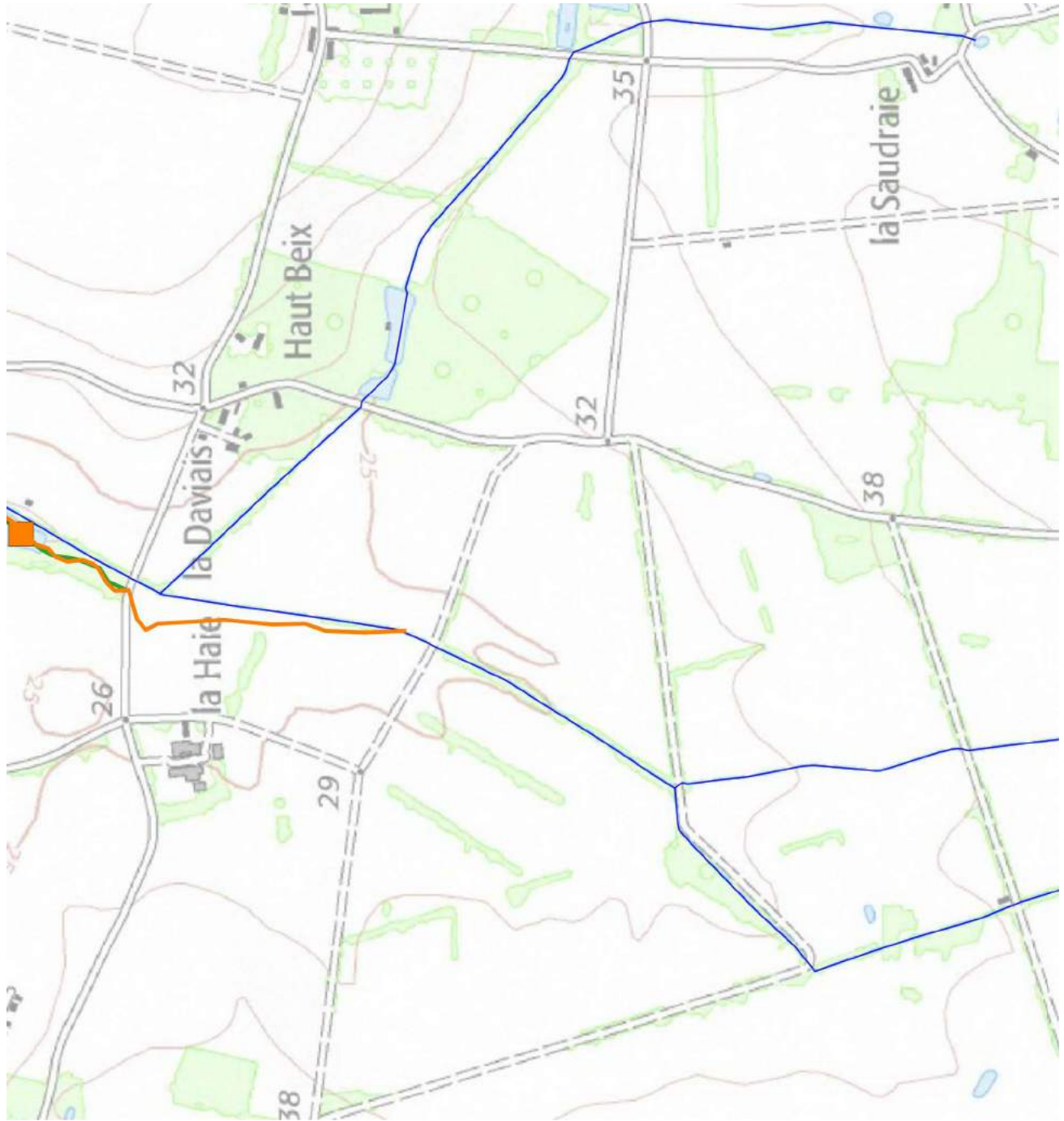


GUEMENE-PENFAO

- Réseau hydrographique
- Abreuvoirs
- Clôture
- ⋯ Travaux de plantation
- Restauration de la ripisylve
- Travaux continuité ouvrages hydrauliques
- ◐ Travaux continuité ouvrages franchissement
- Restauration morphologique
- Rehaussement/Diversification
- Renaturation



Localisation opérationnelle des travaux

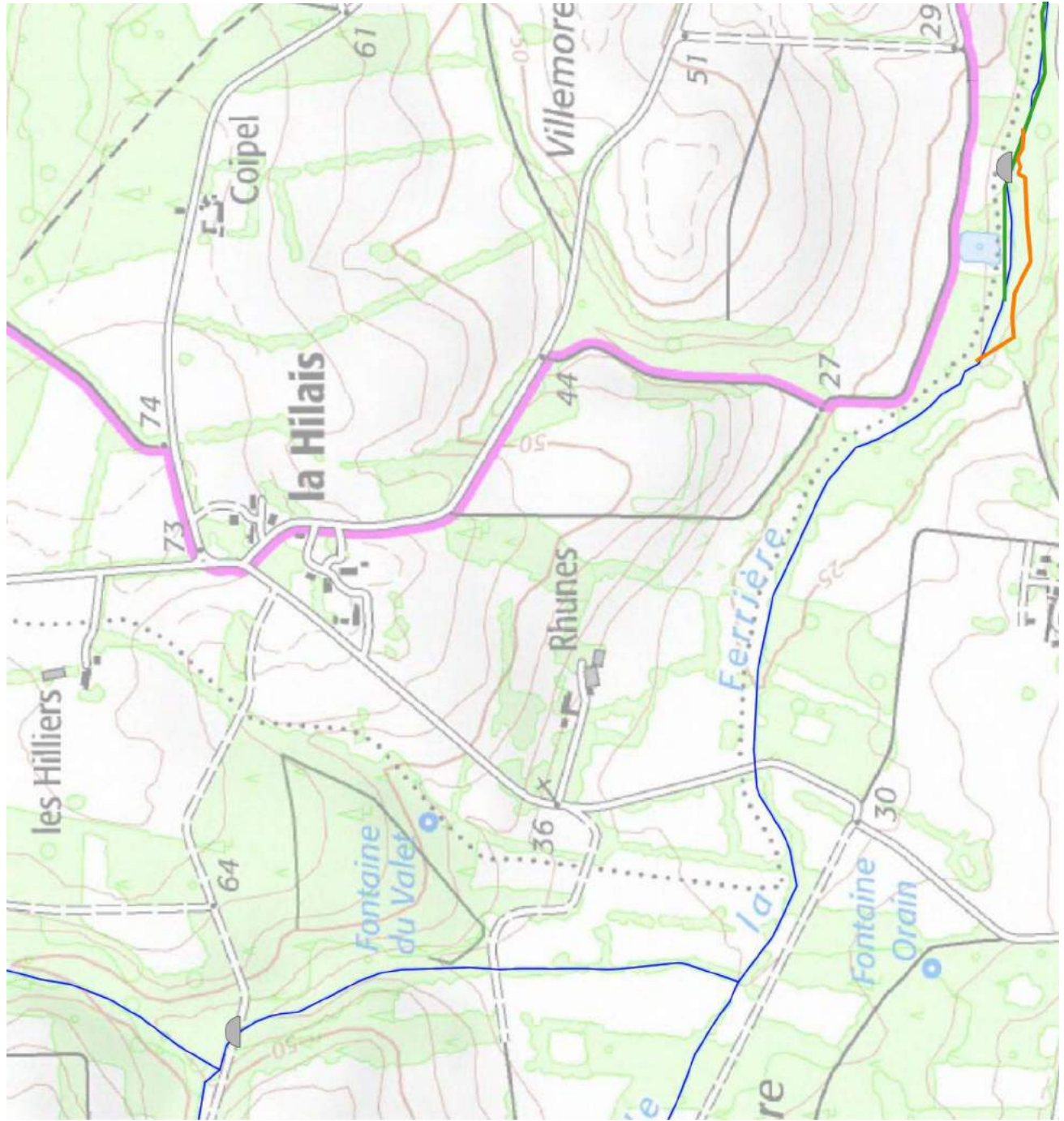


GUEMENE-PENFAO

- Réseau hydrographique
- Abreuvoirs
- Clôture
- ⋯ Travaux de plantation
- Restauration de la ripisylve
- Travaux continuité ouvrages hydrauliques
- ◐ Travaux continuité ouvrages franchissement
- Restauration morphologique
- Rehaussement/Diversification
- Renaturation



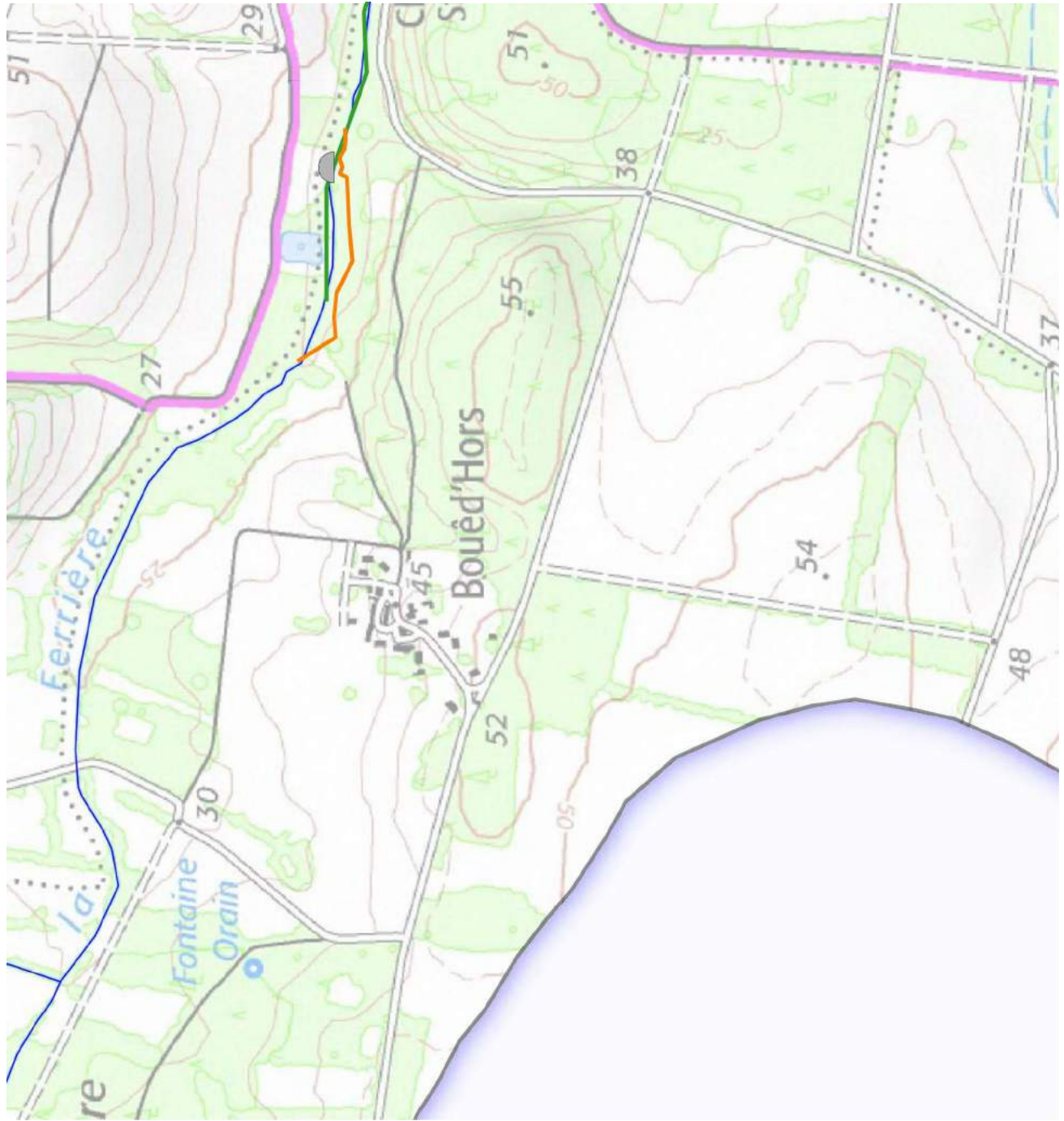
Localisation opérationnelle des travaux












BAINS SUR OUST

- Réseau hydrographique
- Abreuvoirs
- Clôture
- ... Travaux de plantation
- Restauration de la ripisylve
- Travaux continuité ouvrages hydrauliques
- ◐ Travaux continuité ouvrages franchissement
- Restoration morphologique
- Rehaussement/Diversification
- Renaturation

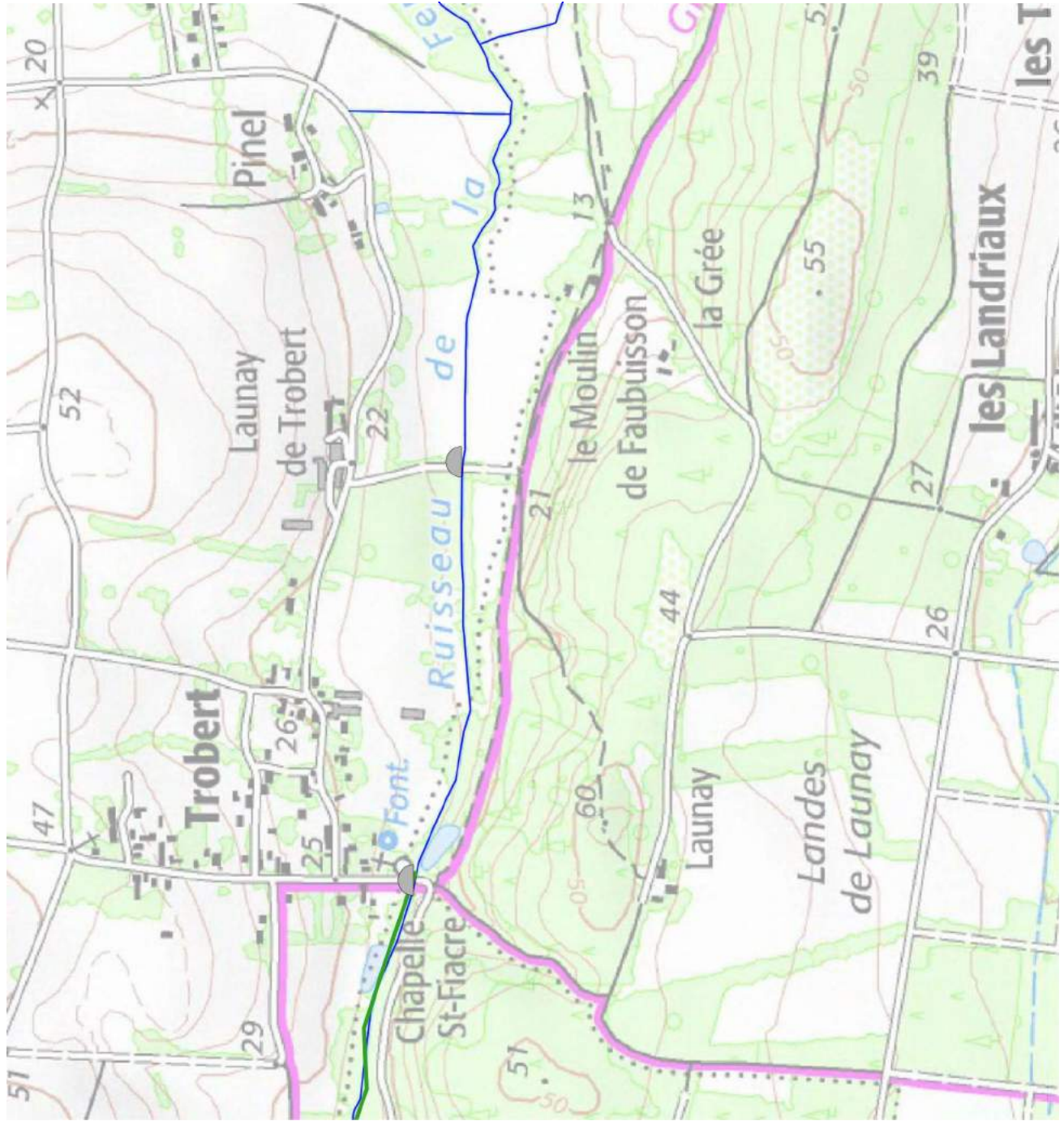
Localisation opérationnelle des travaux













BAINS-SUR-OUEST

-  Réseau hydrographique
-  Abreuvoirs
-  Clôture
-  Travaux de plantation
-  Restauration de la ripisylve
-  Travaux continuité ouvrages hydrauliques
-  Travaux continuité ouvrages franchissement
- Restauration morphologique
-  Rehaussement/Diversification
-  Renaturation

Localisation opérationnelle des travaux

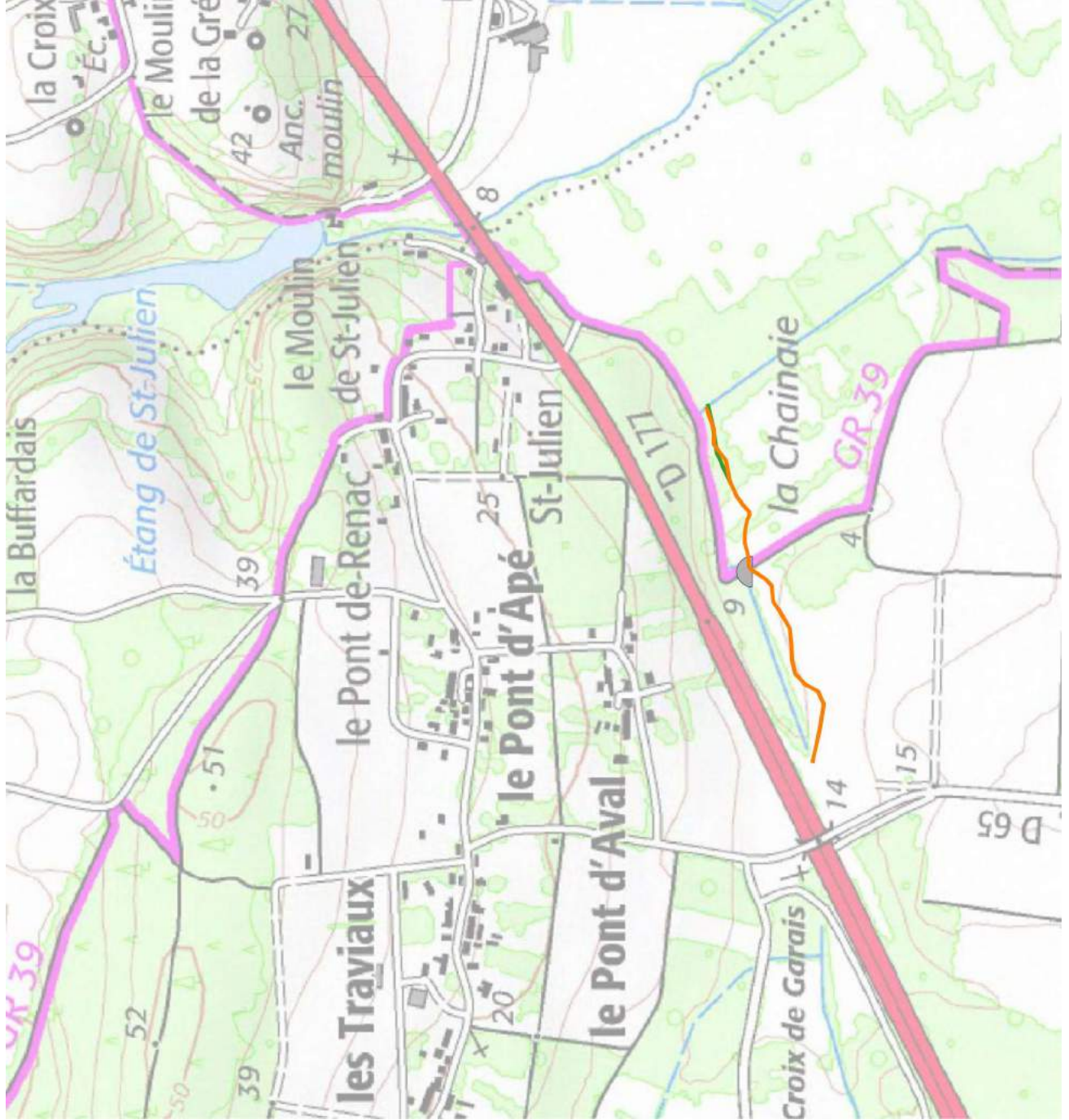


BAINS-SUR-OUEST

-  Réseau hydrographique
-  Abreuvoirs
-  Clôture
-  Travaux de plantation
-  Restauration de la ripisylve
-  Travaux continuité ouvrages hydrauliques
-  Travaux continuité ouvrages franchissement
-  Restauration morphologique
-  Rehaussement/Diversification
-  Renaturation



Localisation opérationnelle des travaux

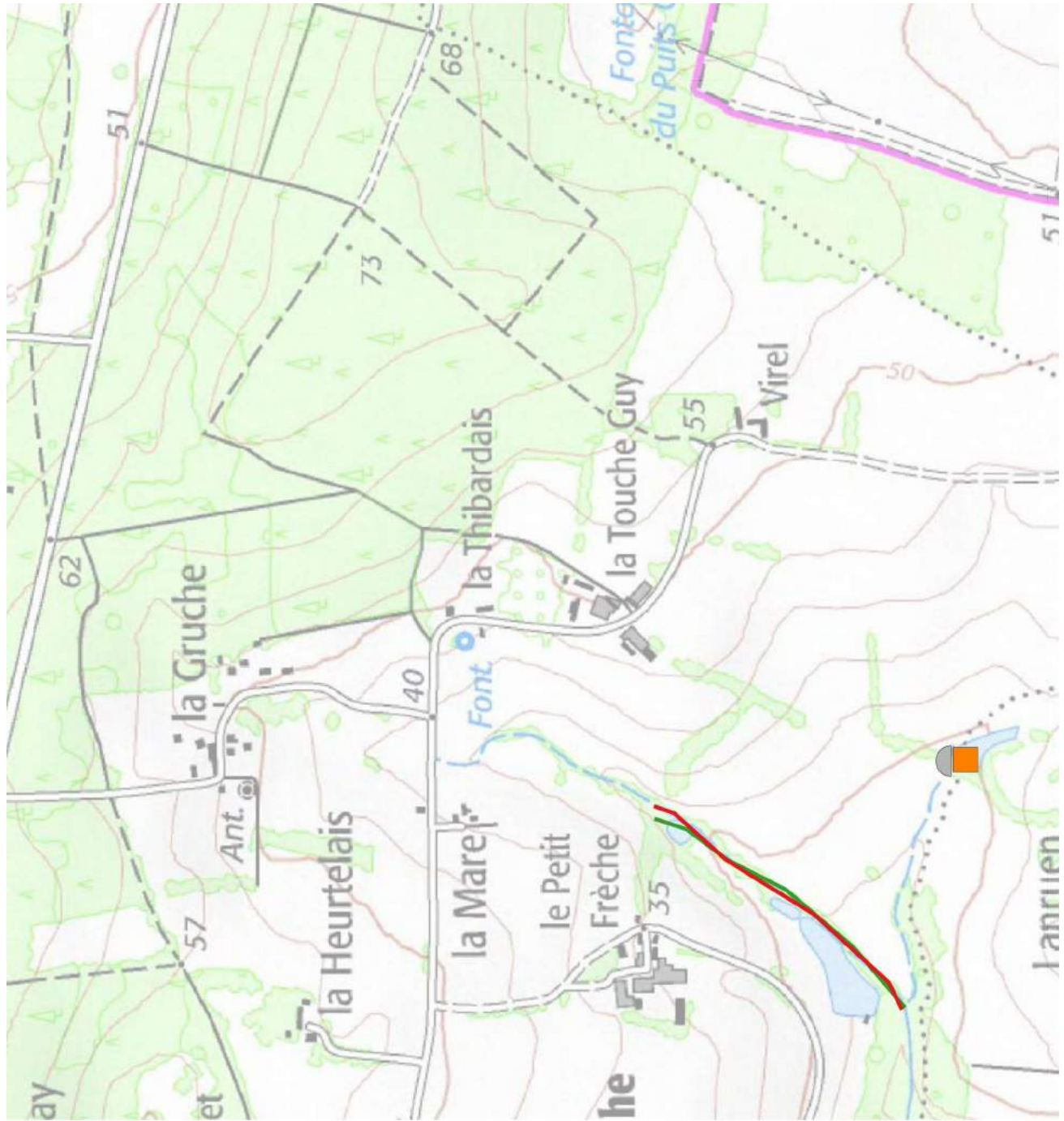


SAINTE-MARIE










- Réseau hydrographique
- Abreuvoirs
- Clôture
- ⋯ Travaux de plantation
- Restauration de la ripisylve
- Travaux continuité ouvrages hydrauliques
- ◐ Travaux continuité ouvrages franchissement
- Restauration morphologique
- Rehaussement/Diversification
- Renaturation



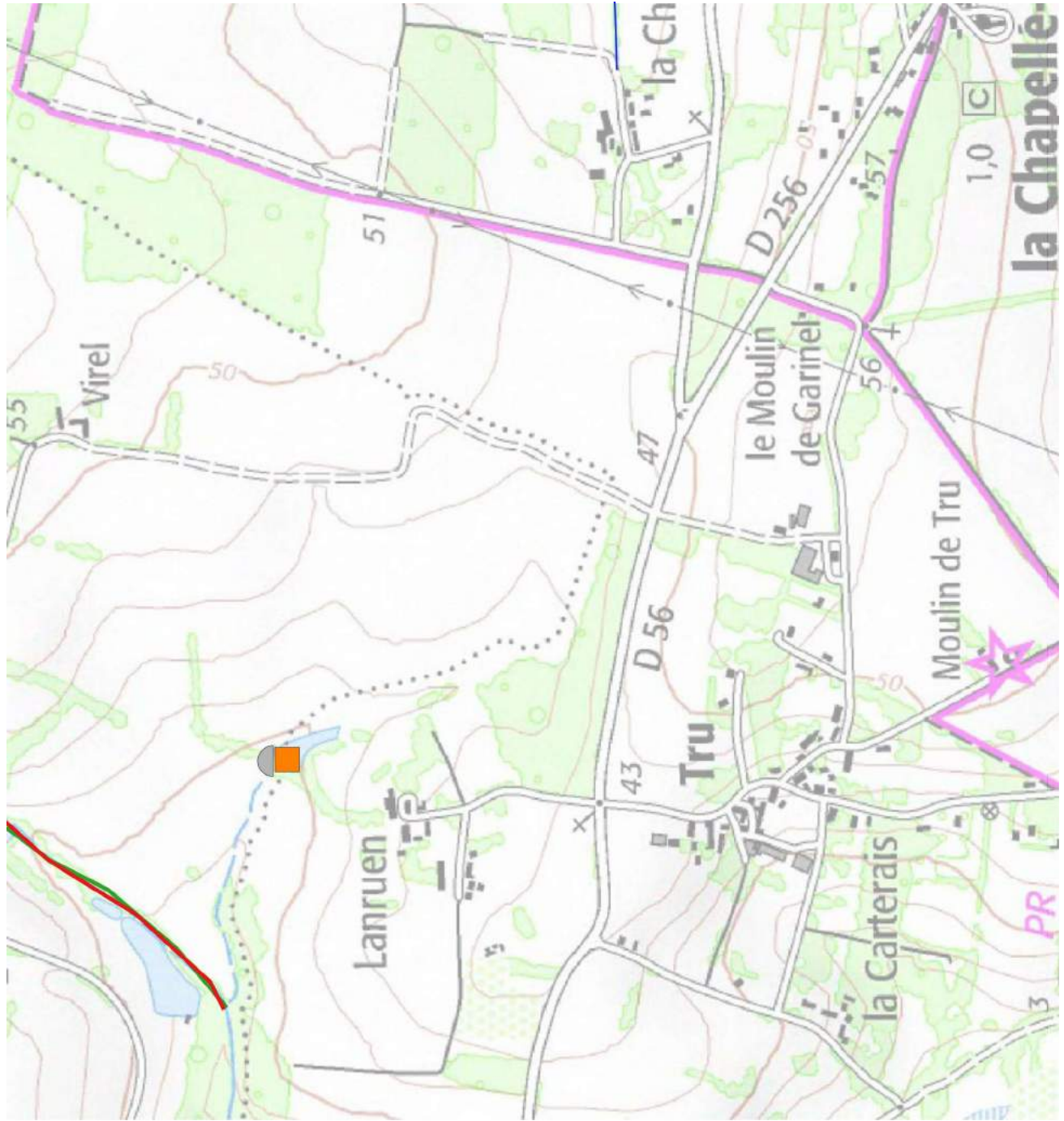
Localisation opérationnelle des travaux












RENAC

-  Réseau hydrographique
 -  Abreuvoirs
 -  Clôture
 -  Travaux de plantation
 -  Restauration de la ripisylve
 -  Travaux continuité ouvrages hydrauliques
 -  Travaux continuité ouvrages franchissement
- Restauration morphologique
-  Rehaussement/Diversification
 -  Renaturation

Localisation opérationnelle des travaux

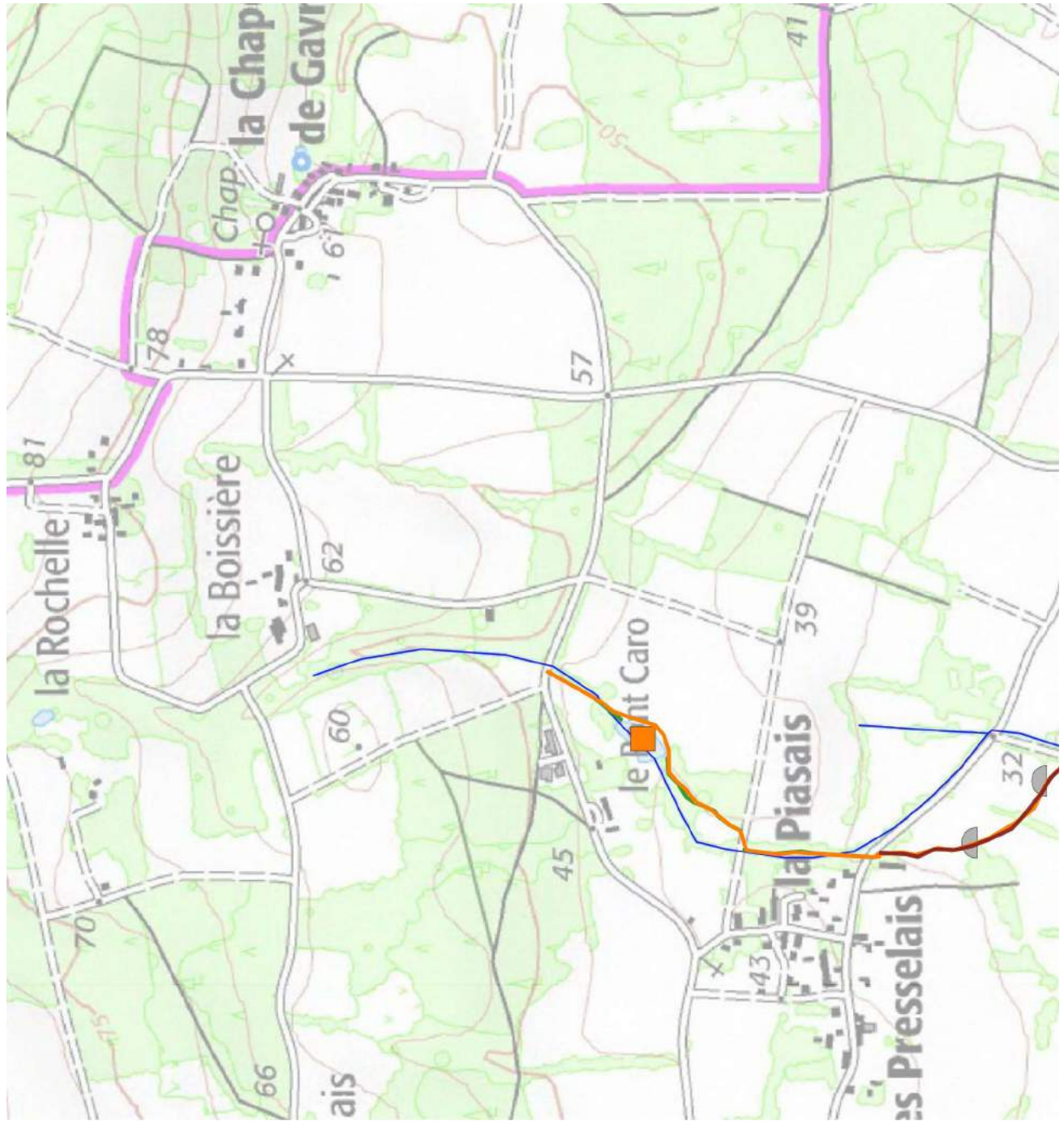


RENAC

-  Réseau hydrographique
-  Abreuvoirs
-  Clôture
-  Travaux de plantation
-  Restauration de la ripisylve
-  Travaux continuité ouvrages hydrauliques
-  Travaux continuité ouvrages franchissement
- Restauration morphologique
-  Rehaussement/Diversification
-  Renaturation



Localisation opérationnelle des travaux

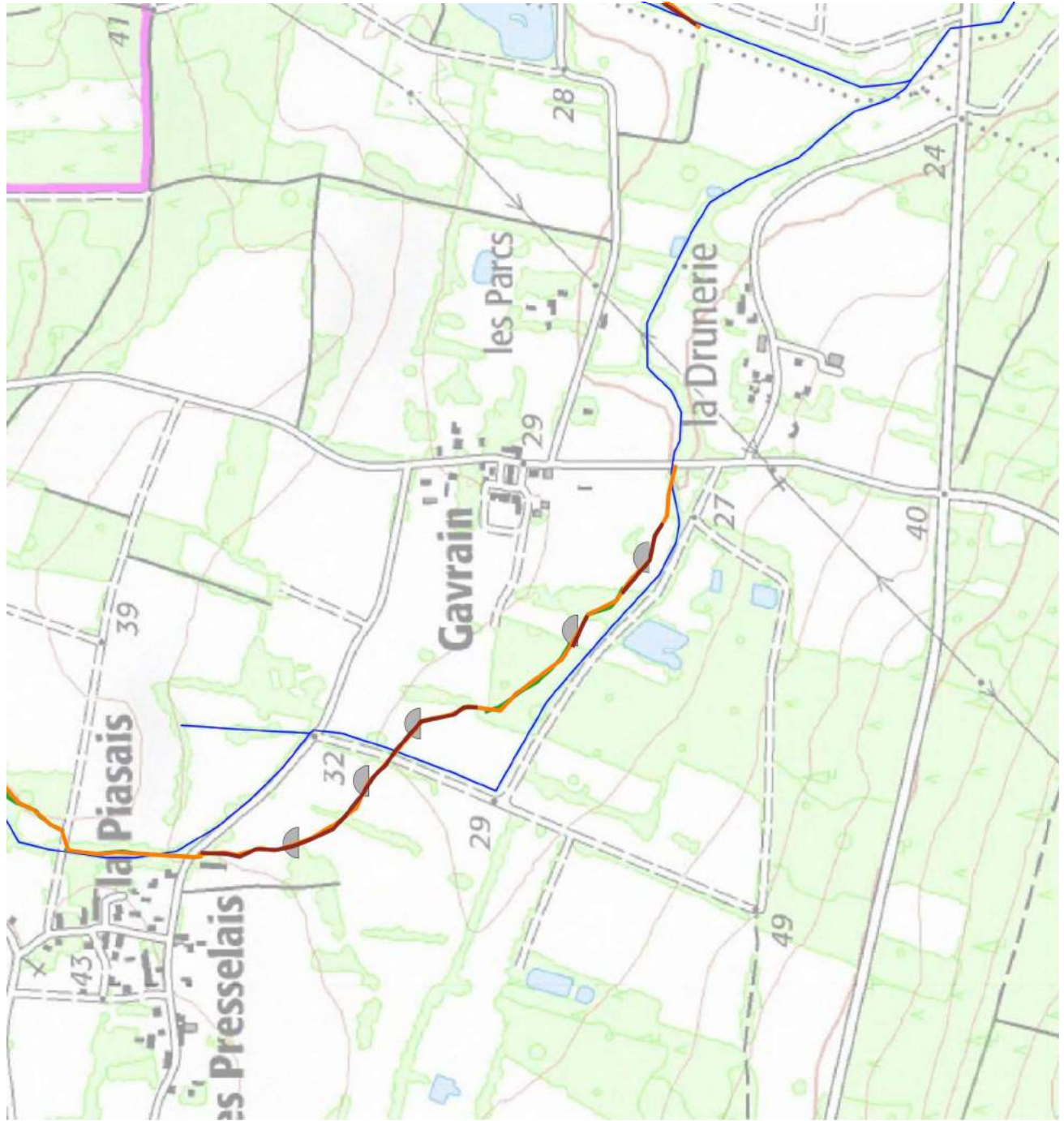


RENAC

- Réseau hydrographique
- Abreuvoirs
- Clôture
- ⋯ Travaux de plantation
- Restauration de la ripisylve
- Travaux continuité ouvrages hydrauliques
- ◐ Travaux continuité ouvrages franchissement
- Restauration morphologique
- Rehaussement/Diversification
- Renaturation



Localisation opérationnelle des travaux

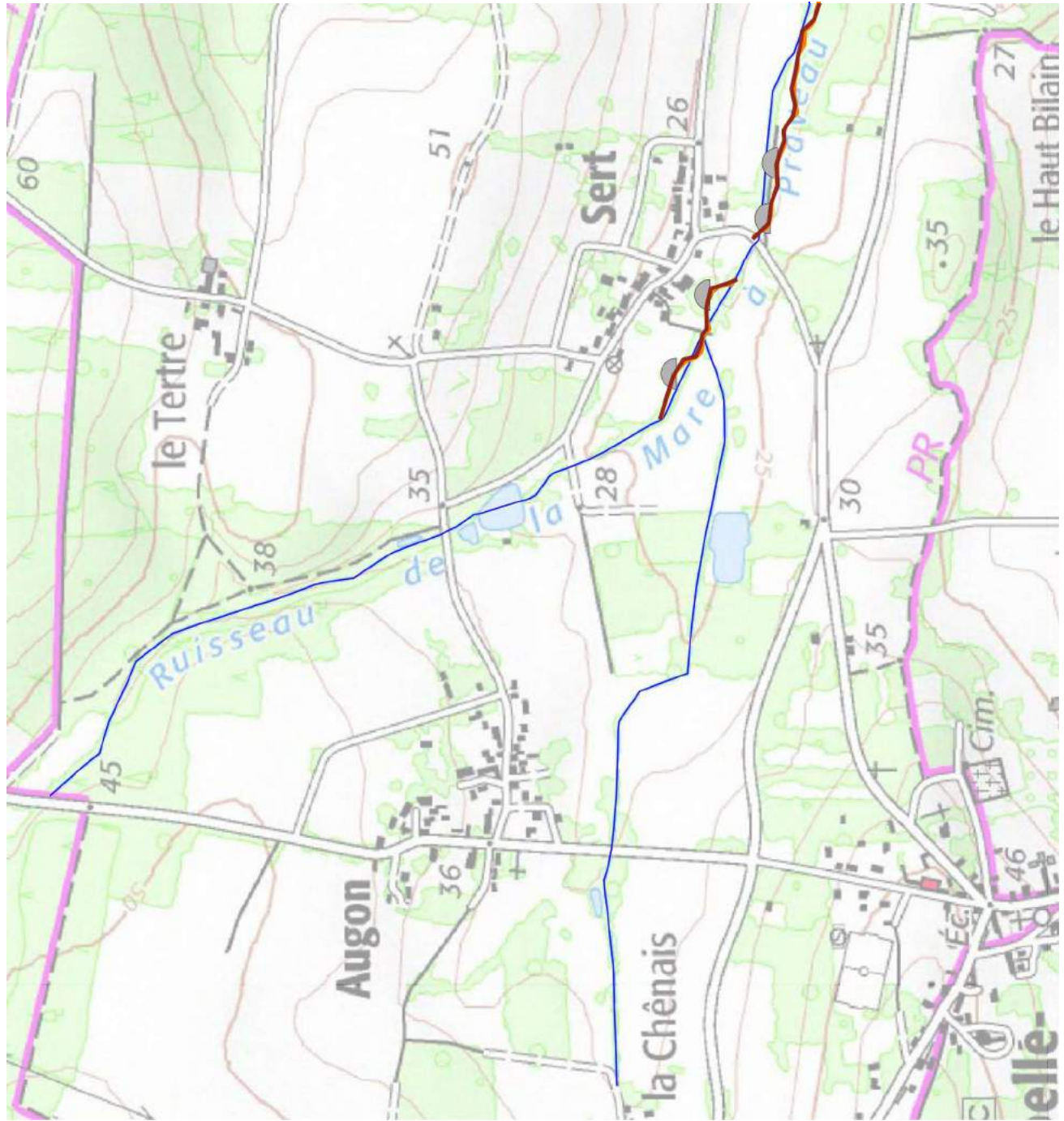


RENAC

- Réseau hydrographique
- Abreuvoirs
- Clôture
- ⋯ Travaux de plantation
- Restauration de la ripisylve
- Travaux continuité ouvrages hydrauliques
- ◐ Travaux continuité ouvrages franchissement
- Restauration morphologique
- Rehaussement/Diversification
- Renaturation



Localisation opérationnelle des travaux

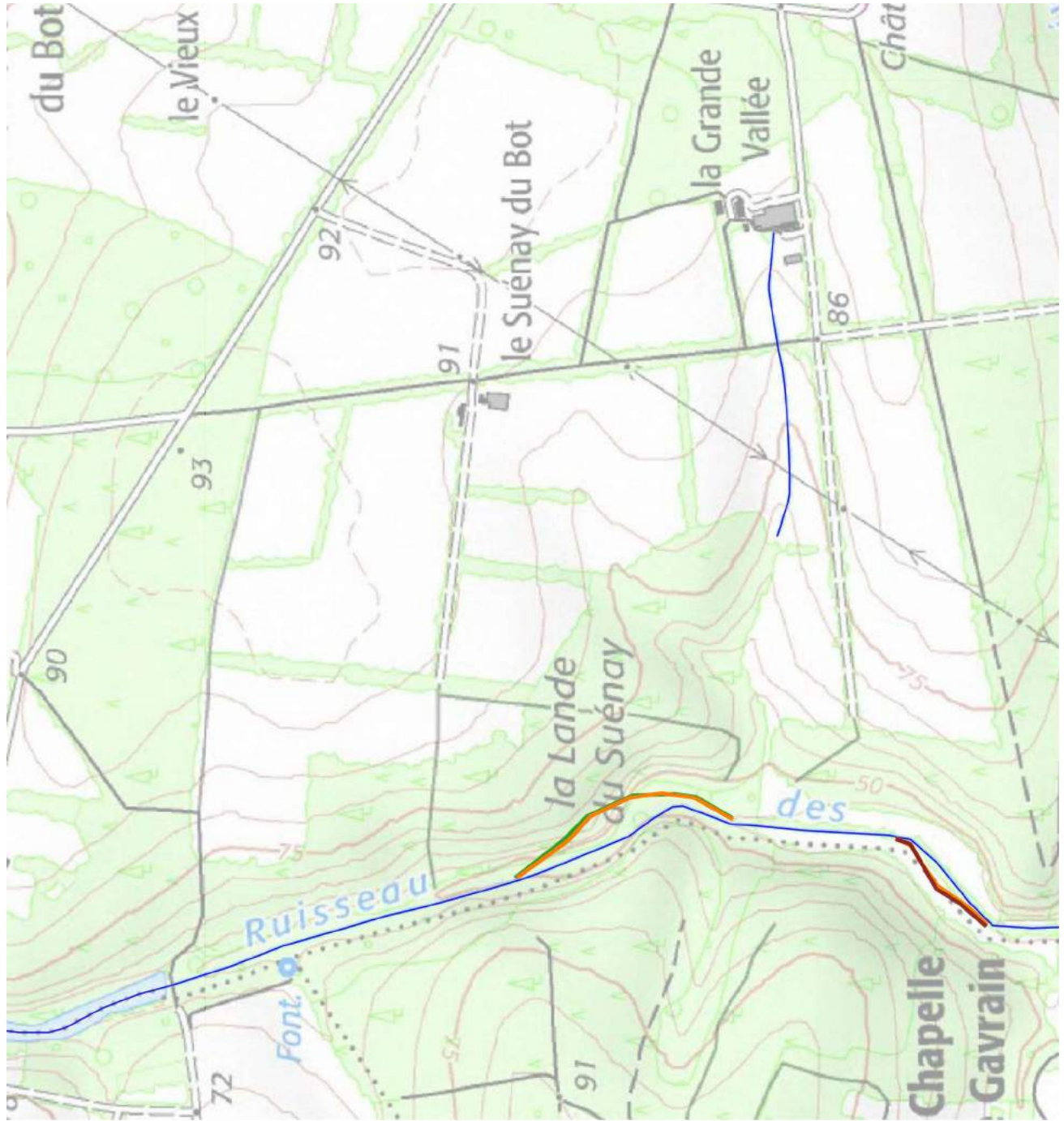


LA CHAPELLE DE BRAIN











- Réseau hydrographique
 - Abreuvoirs
 - Clôture
 - ⋯ Travaux de plantation
 - Restauration de la ripisylve
 - Travaux continuité ouvrages hydrauliques
 - ◐ Travaux continuité ouvrages franchissement
- Restauration morphologique
- Rehaussement/Diversification
 - Renaturation



Localisation opérationnelle des travaux

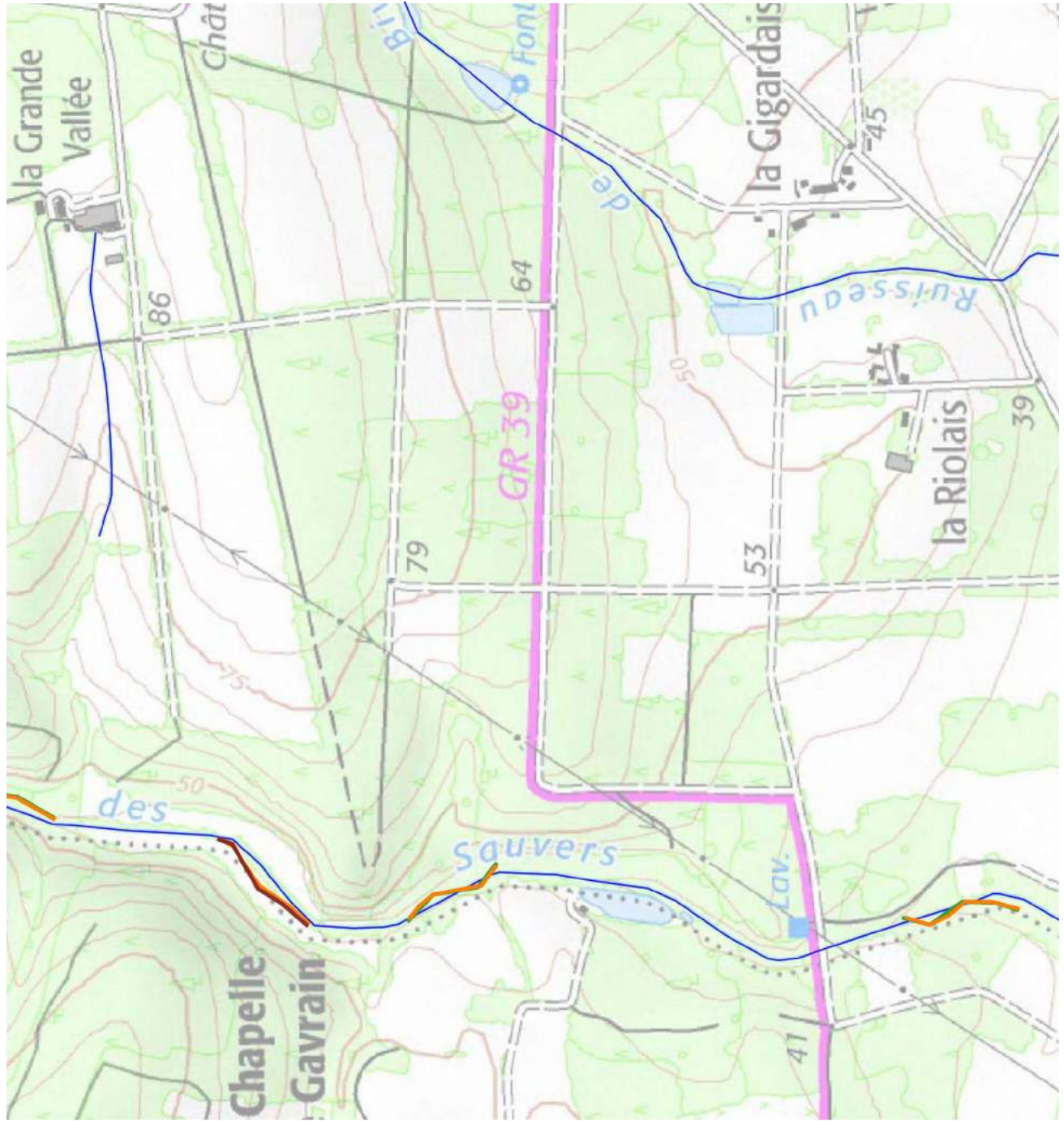


LANGON / RENAC










-  Réseau hydrographique
-  Abreuvoirs
-  Clôture
-  Travaux de plantation
-  Restauration de la ripisylve
-  Travaux continuité ouvrages hydrauliques
-  Travaux continuité ouvrages franchissement
-  Restauration morphologique
-  Rehaussement/Diversification
-  Renaturation



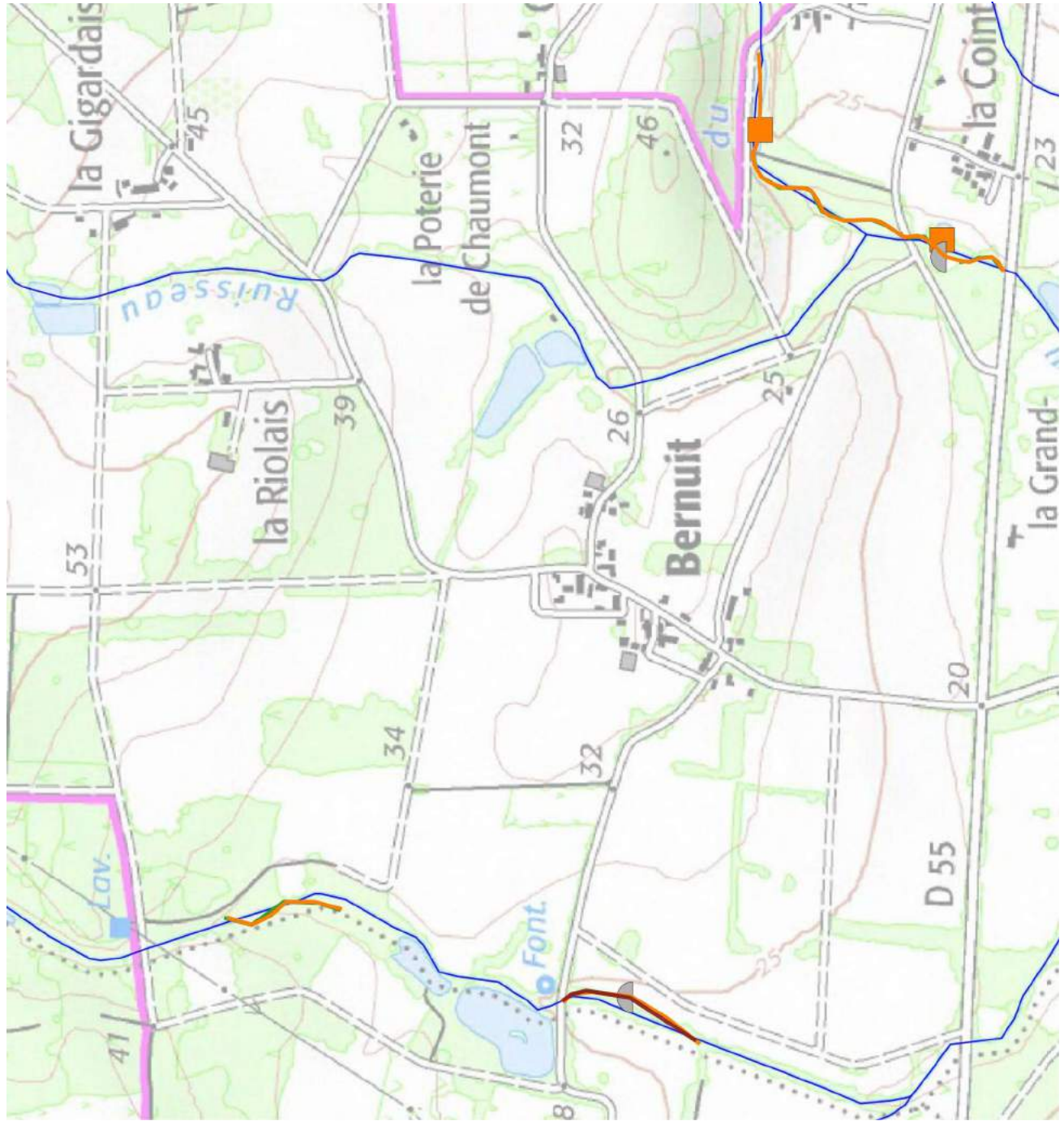
Localisation opérationnelle des travaux












LANGON / RENAC

-  Réseau hydrographique
 -  Abreuvoirs
 -  Clôture
 -  Travaux de plantation
 -  Restauration de la ripisylve
 -  Travaux continuité ouvrages hydrauliques
 -  Travaux continuité ouvrages franchissement
- Restauration morphologique
-  Rehaussement/Diversification
 -  Renaturation

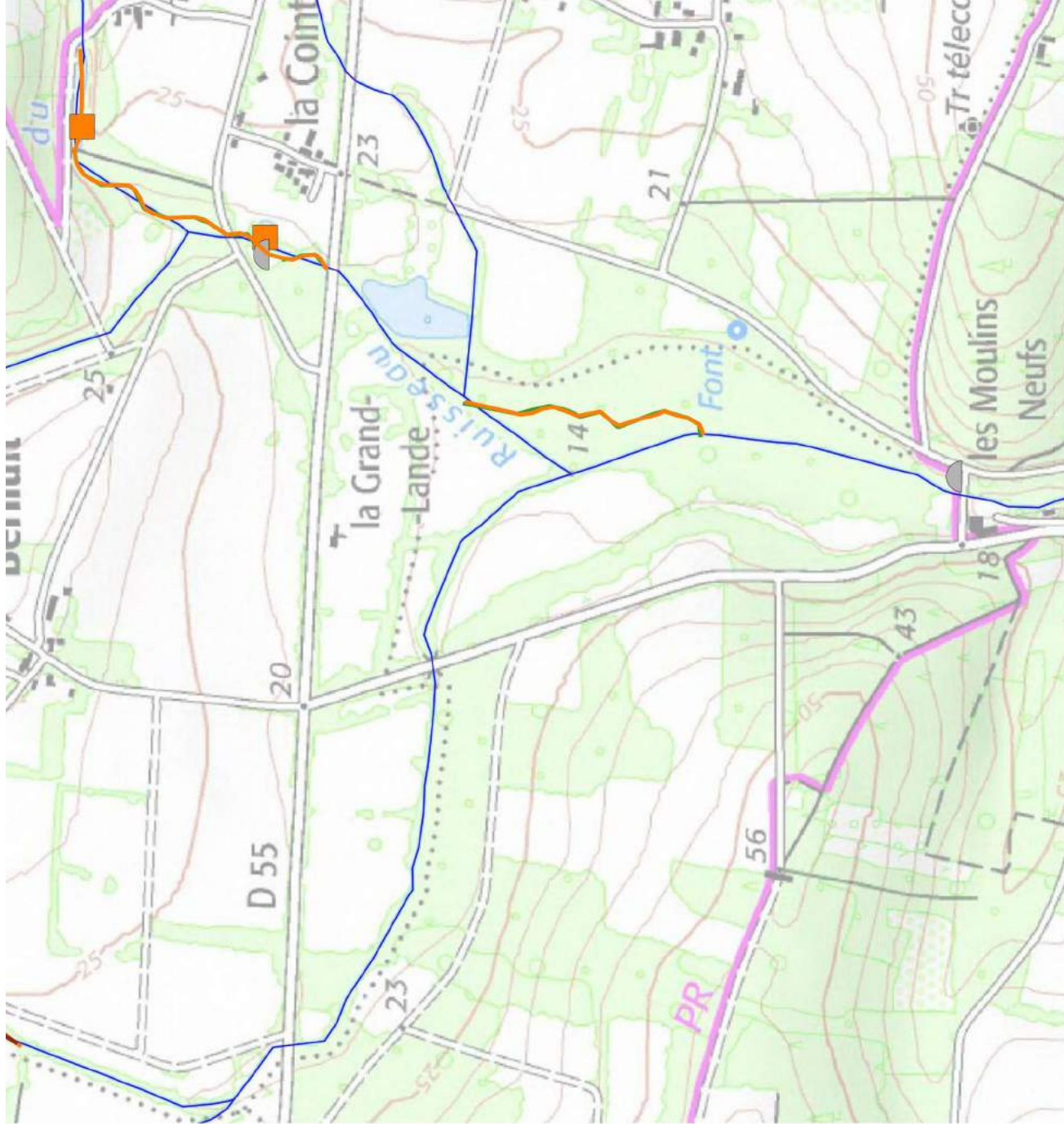
Localisation opérationnelle des travaux



LANGON / RENAC

-  Réseau hydrographique
 -  Abreuvoirs
 -  Clôture
 -  Travaux de plantation
 -  Restauration de la ripisylve
 -  Travaux continuité ouvrages hydrauliques
 -  Travaux continuité ouvrages franchissement
- Restauration morphologique
-  Rehaussement/Diversification
 -  Renaturation

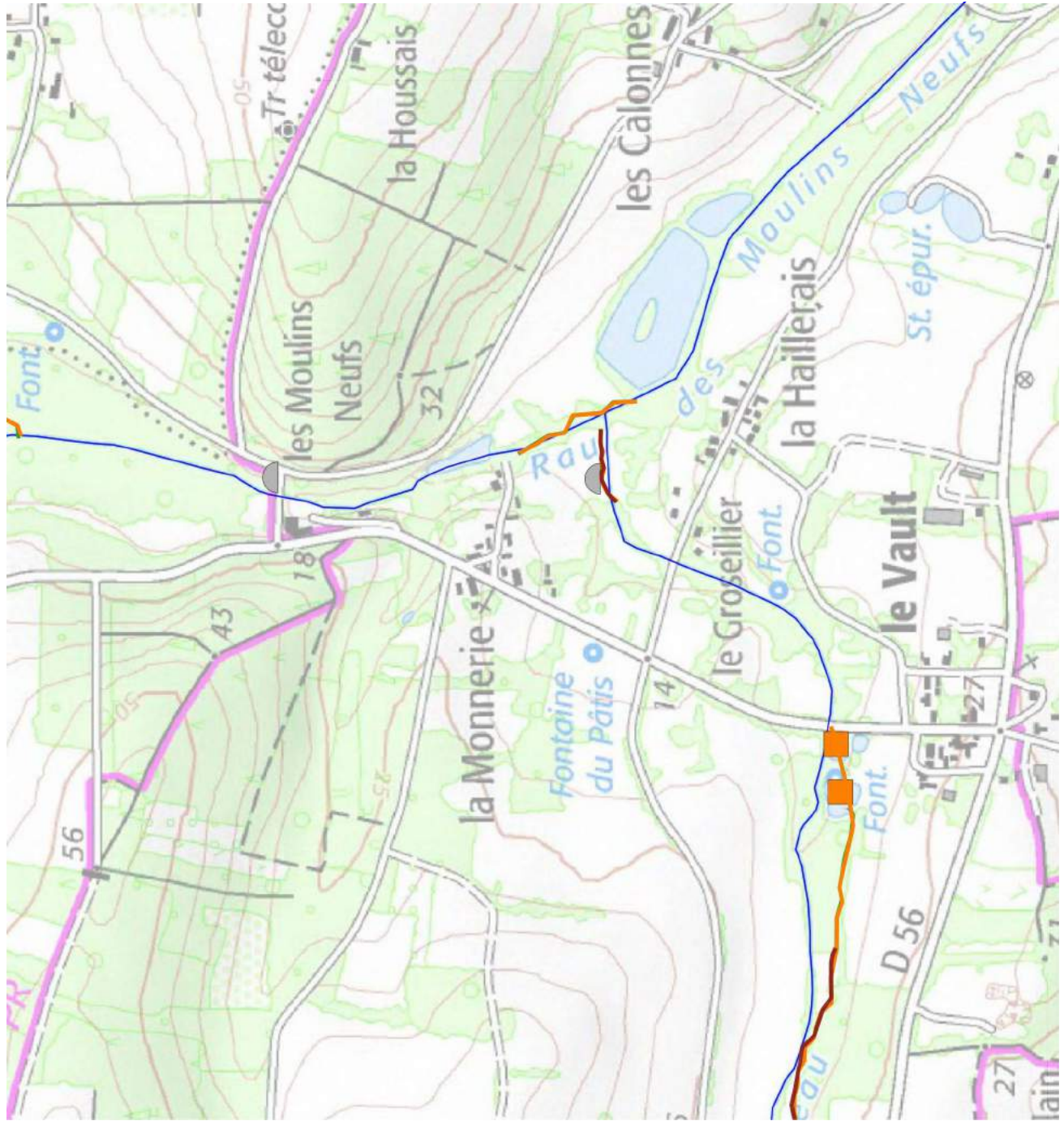
Localisation opérationnelle des travaux



LA CHAPELLE DE BRAIN

- Réseau hydrographique
 - Abreuvoirs
 - Clôture
 - ⋯ Travaux de plantation
 - Restauration de la ripisylve
 - Travaux continuité ouvrages hydrauliques
 - ◐ Travaux continuité ouvrages franchissement
- Restauration morphologique
- Rehaussement/Diversification
 - Renaturation

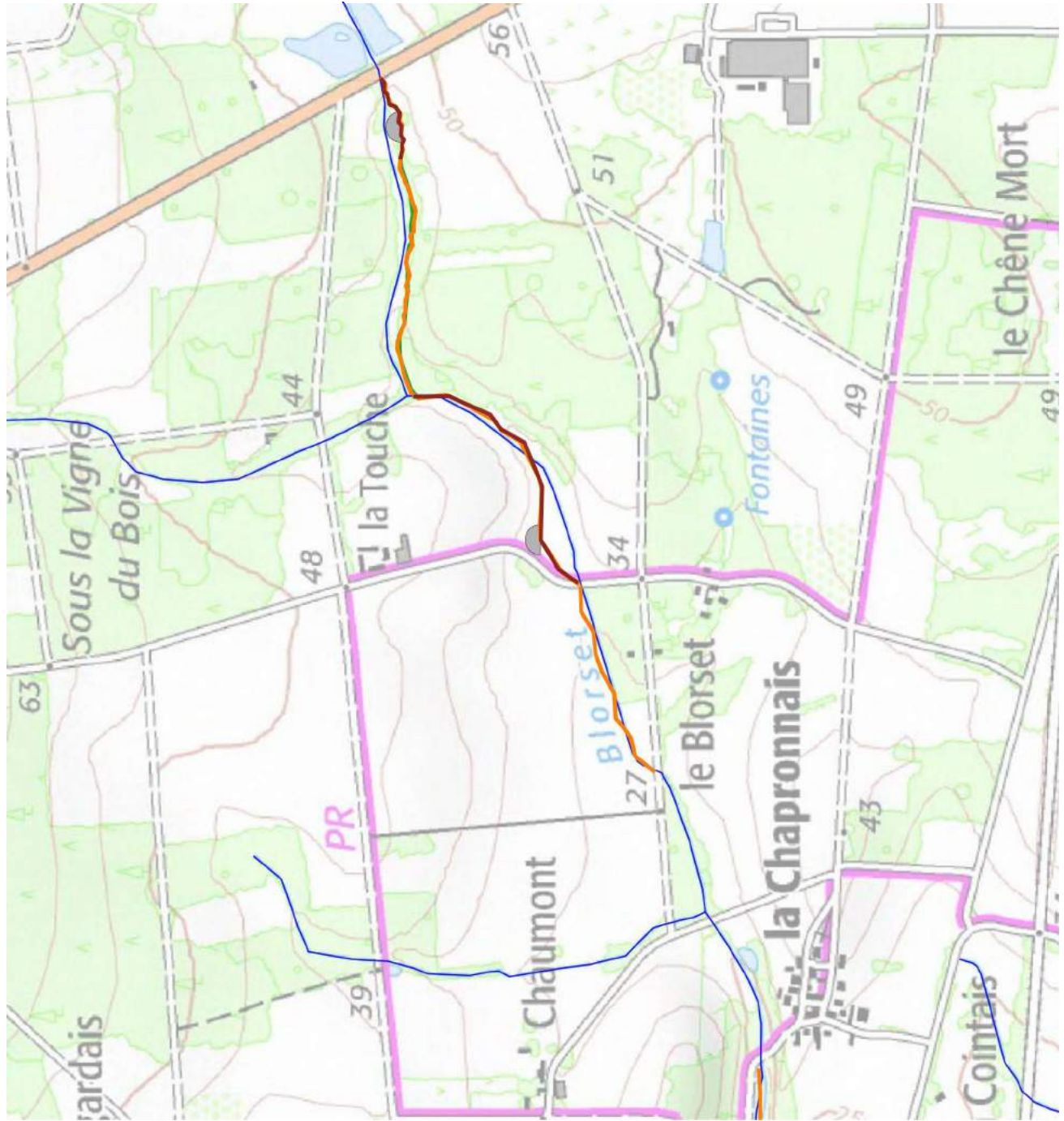
Localisation opérationnelle des travaux



LA CHAPELLE DE BRAIN

- Réseau hydrographique
 - Abreuvoirs
 - Clôture
 - ⋯ Travaux de plantation
 - Restauration de la ripisylve
 - Travaux continuité ouvrages hydrauliques
 - ◐ Travaux continuité ouvrages franchissement
- Restauration morphologique
- Rehaussement/Diversification
 - Renaturation

Localisation opérationnelle des travaux

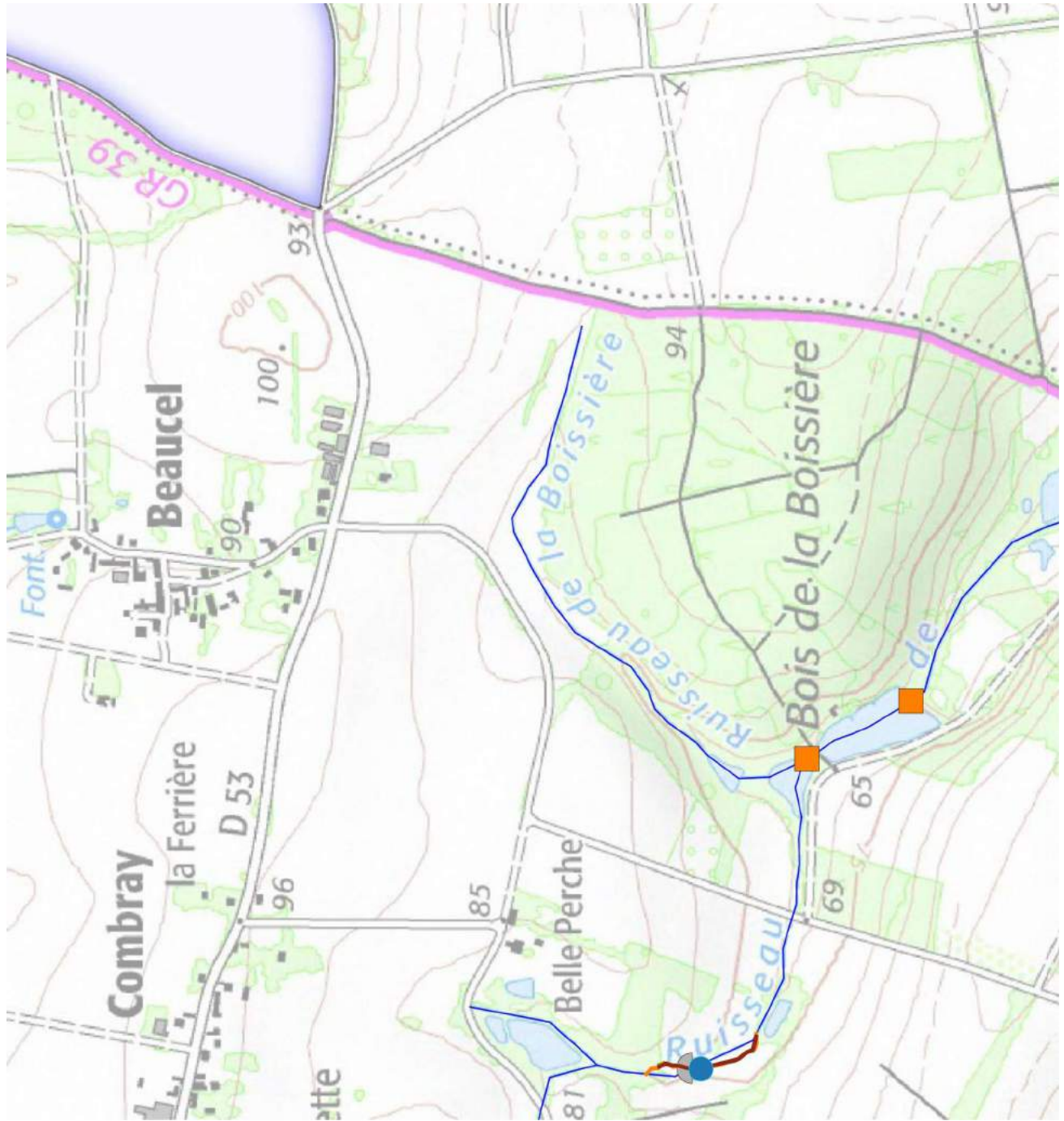


LANGON











- Réseau hydrographique
- Abreuvoirs
- Clôture
- ⋯ Travaux de plantation
- Restauration de la ripisylve
- Travaux continuité ouvrages hydrauliques
- ◐ Travaux continuité ouvrages franchissement
- Restoration morphologique
- Rehaussement/Diversification
- Renaturation



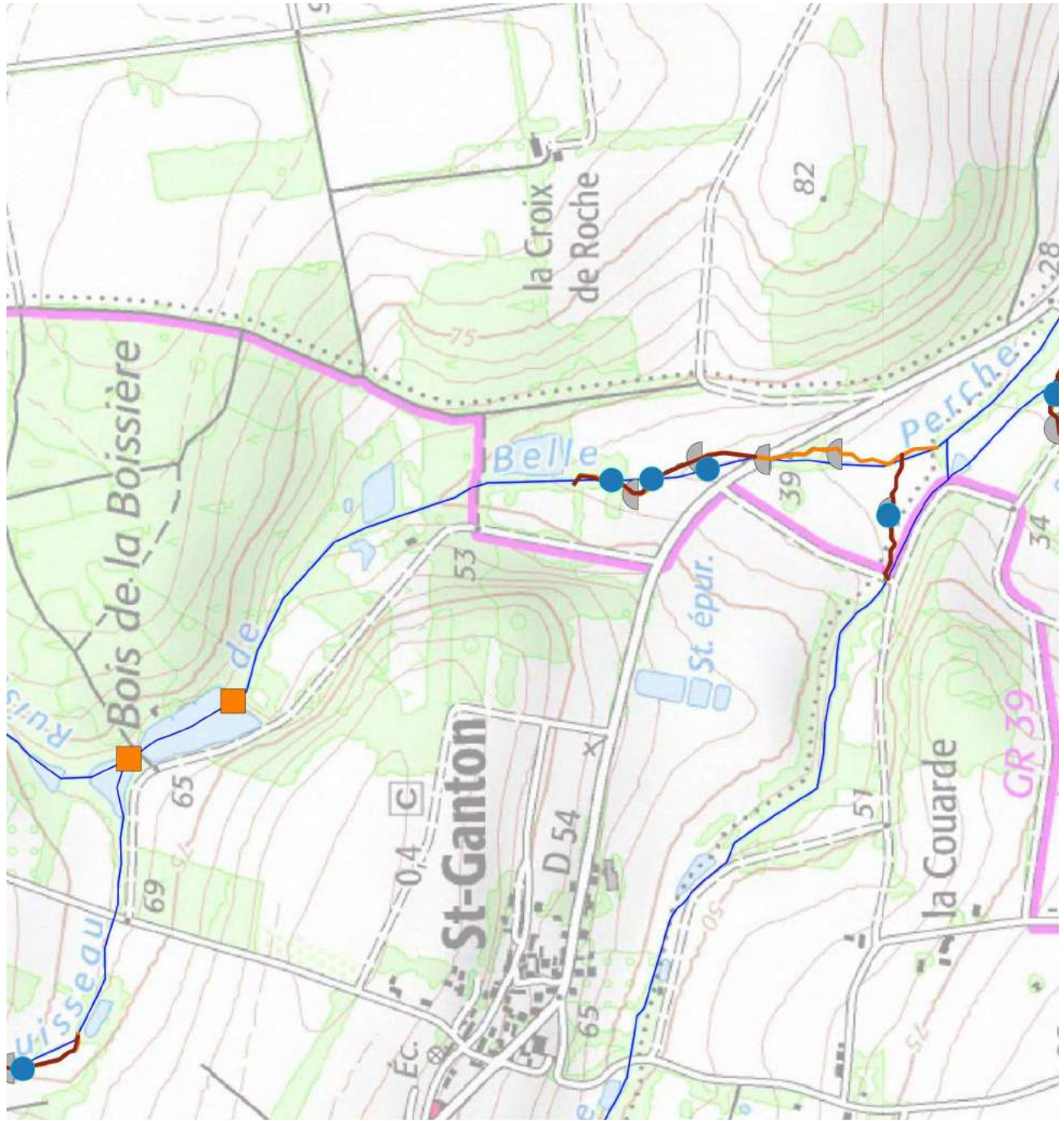
Localisation opérationnelle des travaux












SAINT-GANTON

-  Réseau hydrographique
-  Abreuvoirs
-  Clôture
-  Travaux de plantation
-  Restauration de la ripisylve
-  Travaux continuité ouvrages hydrauliques
-  Travaux continuité ouvrages franchissement
-  Restauration morphologique
-  Rehaussement/Diversification
-  Renaturation

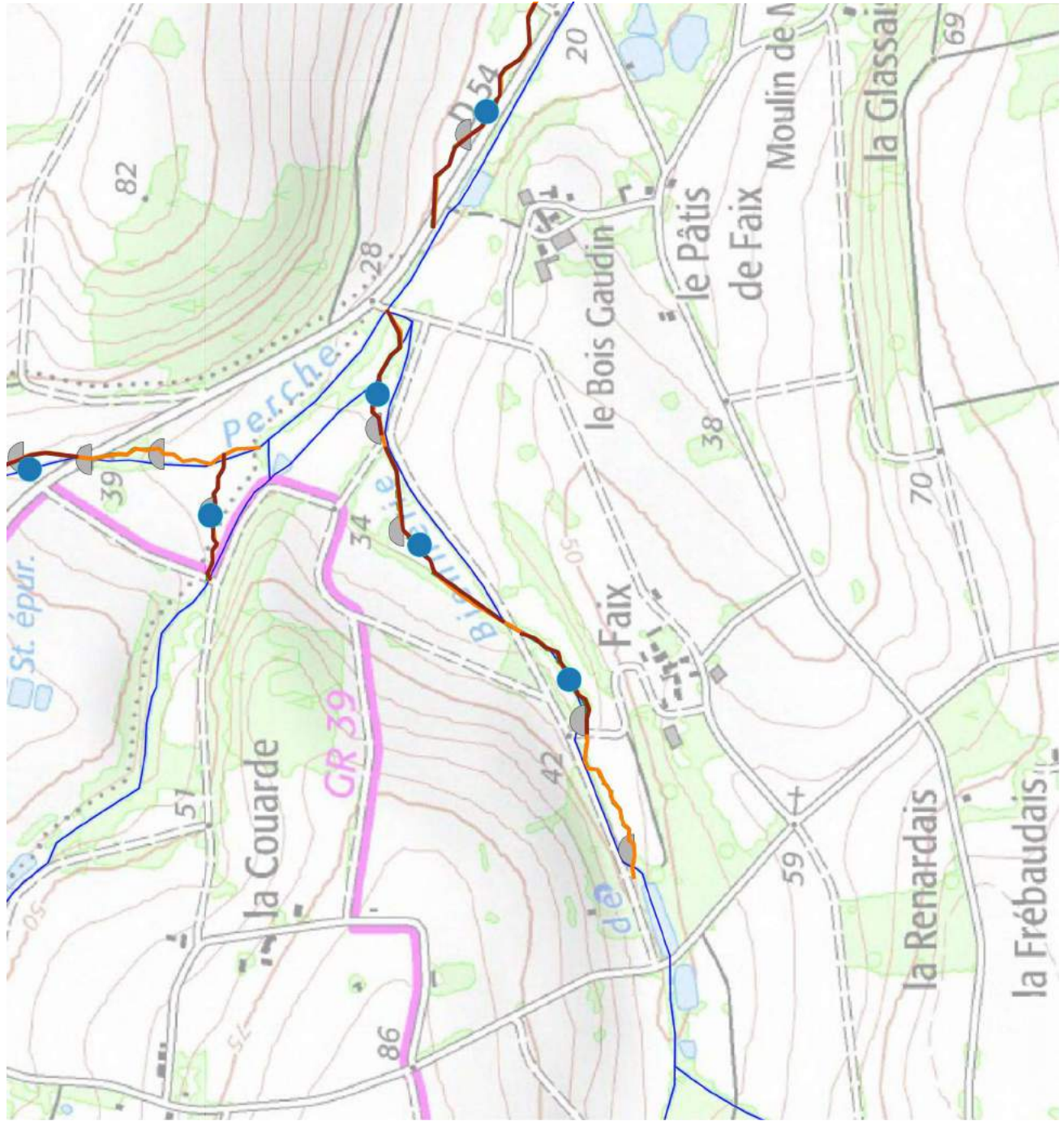
Localisation opérationnelle des travaux



SAINT-GANTON

-  Réseau hydrographique
 -  Abreuvoirs
 -  Clôture
 -  Travaux de plantation
 -  Restauration de la ripisylve
 -  Travaux continuité ouvrages hydrauliques
 -  Travaux continuité ouvrages franchissement
- Restauration morphologique
-  Rehaussement/Diversification
 -  Renaturation

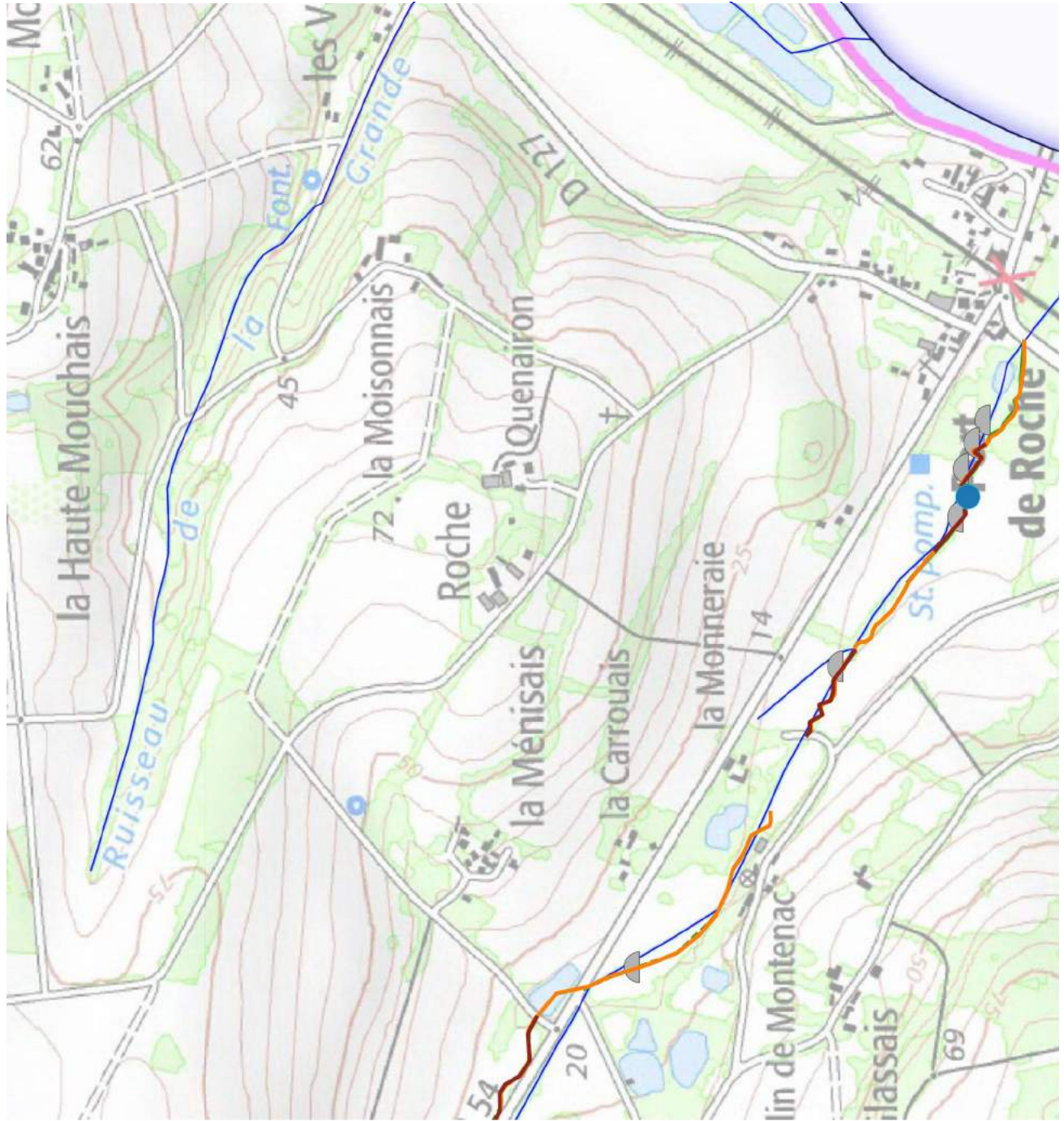
Localisation opérationnelle des travaux



SAINT-GANTON / LANGON

- Réseau hydrographique
- Abreuvoirs
- Clôture
- ⋯ Travaux de plantation
- Restauration de la ripisylve
- Travaux continuité ouvrages hydrauliques
- ◐ Travaux continuité ouvrages franchissement
- Restoration morphologique
- Rehaussement/Diversification
- Renaturation

Localisation opérationnelle des travaux

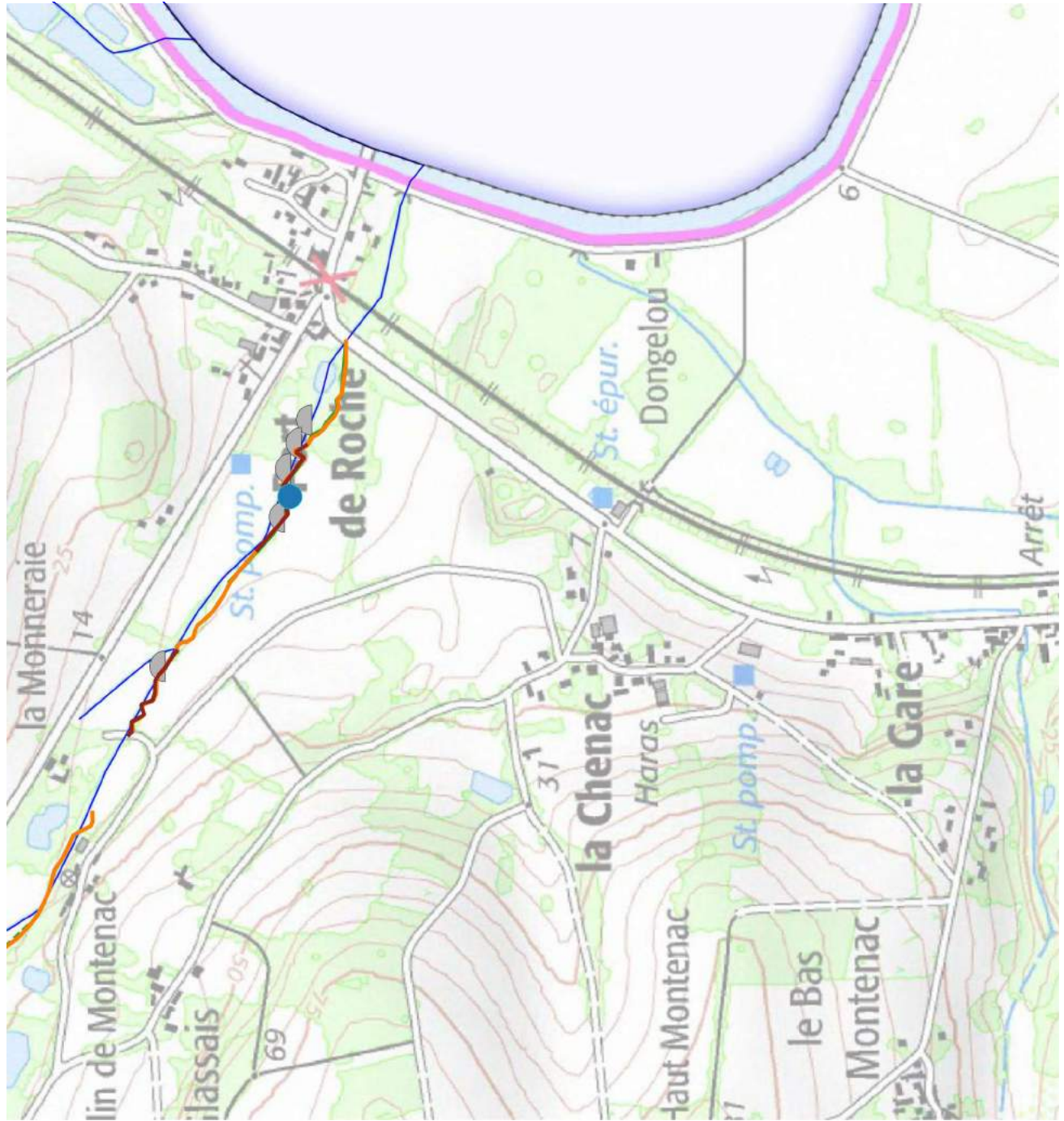


LANGON

- Réseau hydrographique
- Abreuvoirs
- Clôture
- ⋯ Travaux de plantation
- Restauration de la ripisylve
- Travaux continuité ouvrages hydrauliques
- ◐ Travaux continuité ouvrages franchissement
- Restauration morphologique
- Rehaussement/Diversification
- Renaturation



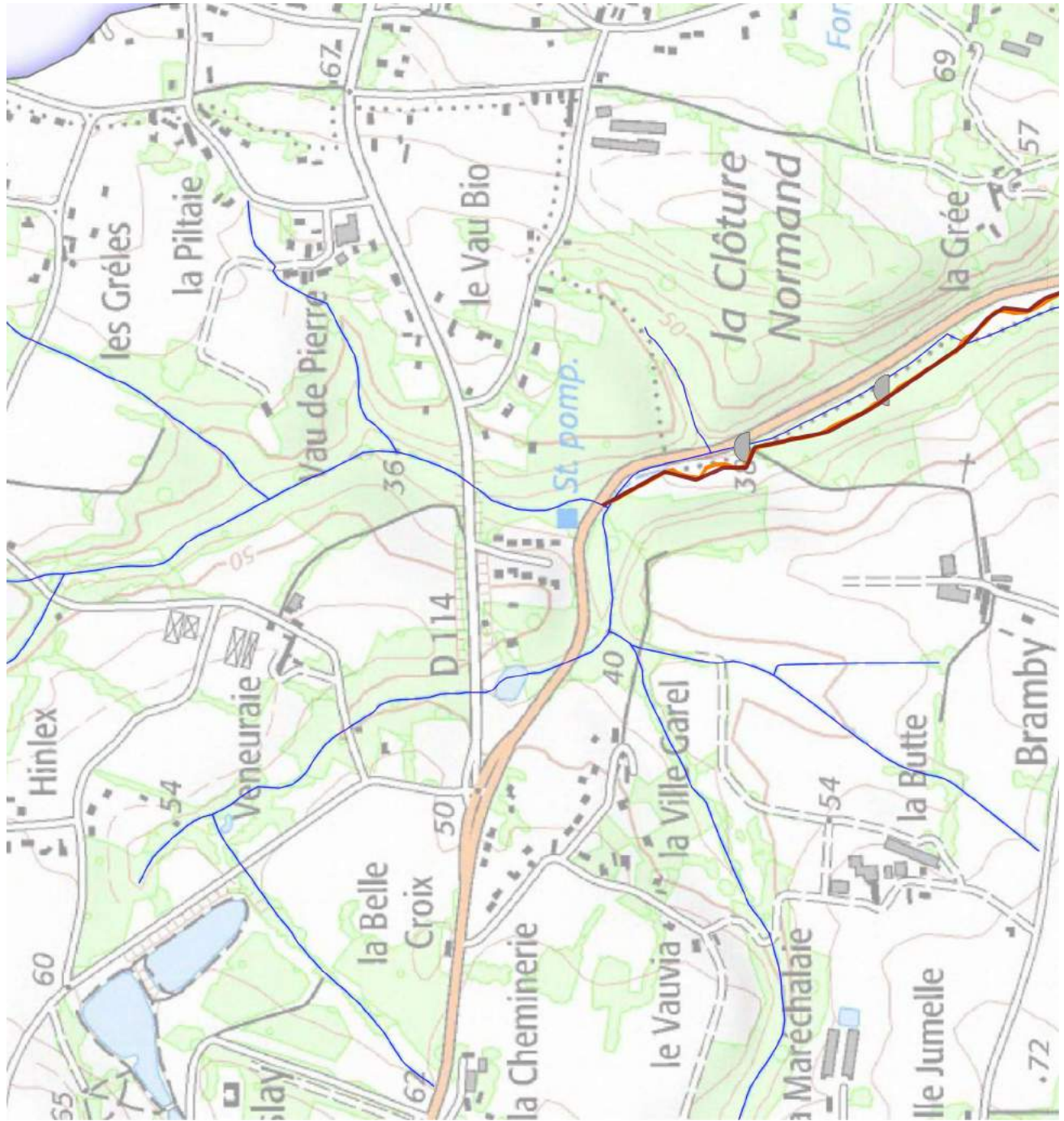
Localisation opérationnelle des travaux



LANGON

- Réseau hydrographique
- Abreuvoirs
- Clôture
- ⋯ Travaux de plantation
- Restauration de la ripisylve
- Travaux continuité ouvrages hydrauliques
- ◐ Travaux continuité ouvrages franchissement
- Restauration morphologique
- Rehaussement/Diversification
- Renaturation

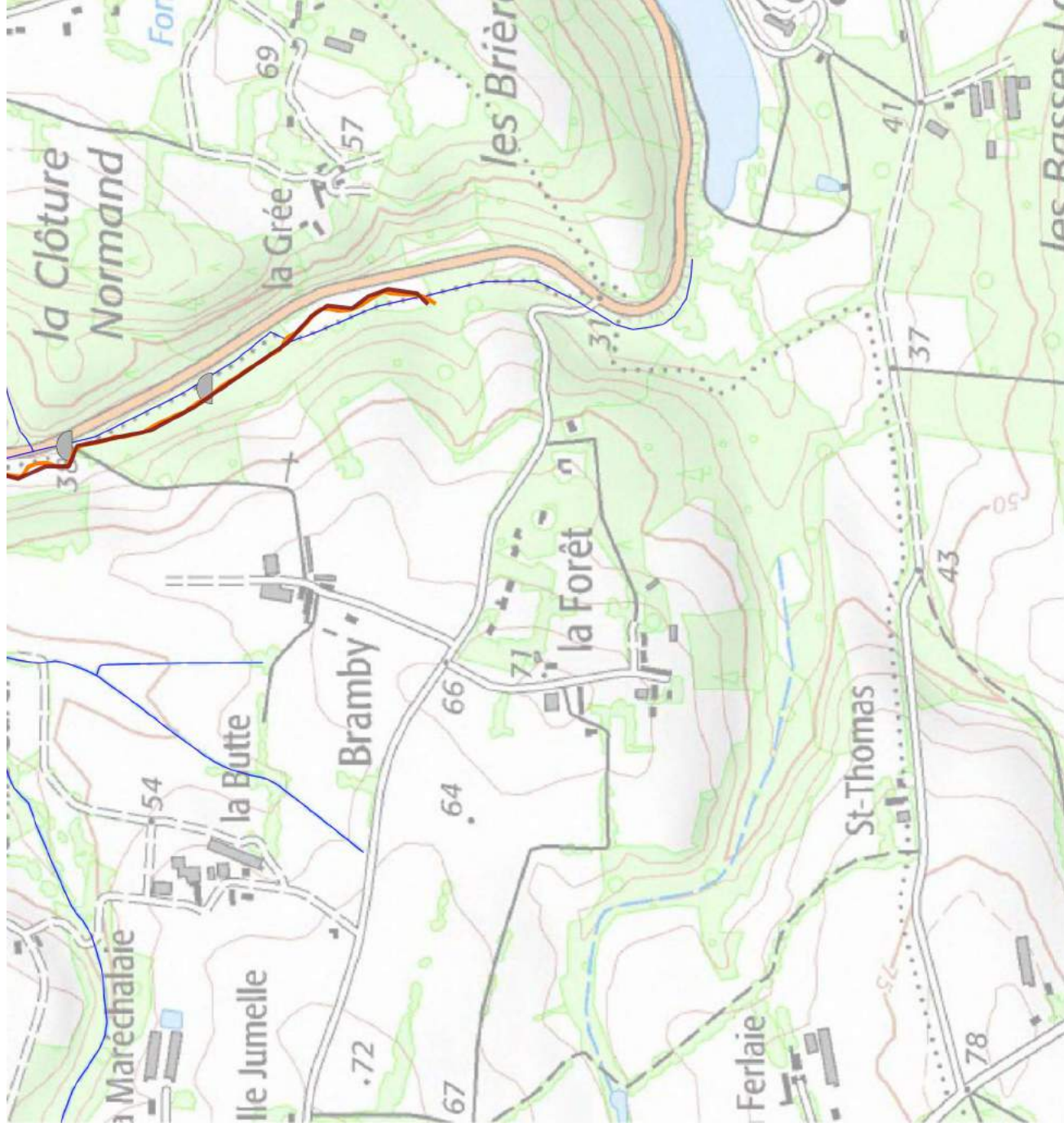
Localisation opérationnelle des travaux












ALLAIRE

- Réseau hydrographique
- Abreuvoirs
- Clôture
- ⋯ Travaux de plantation
- Restauration de la ripisylve
- Travaux continuité ouvrages hydrauliques
- ◐ Travaux continuité ouvrages franchissement
- Restoration morphologique
- Rehaussement/Diversification
- Renaturation

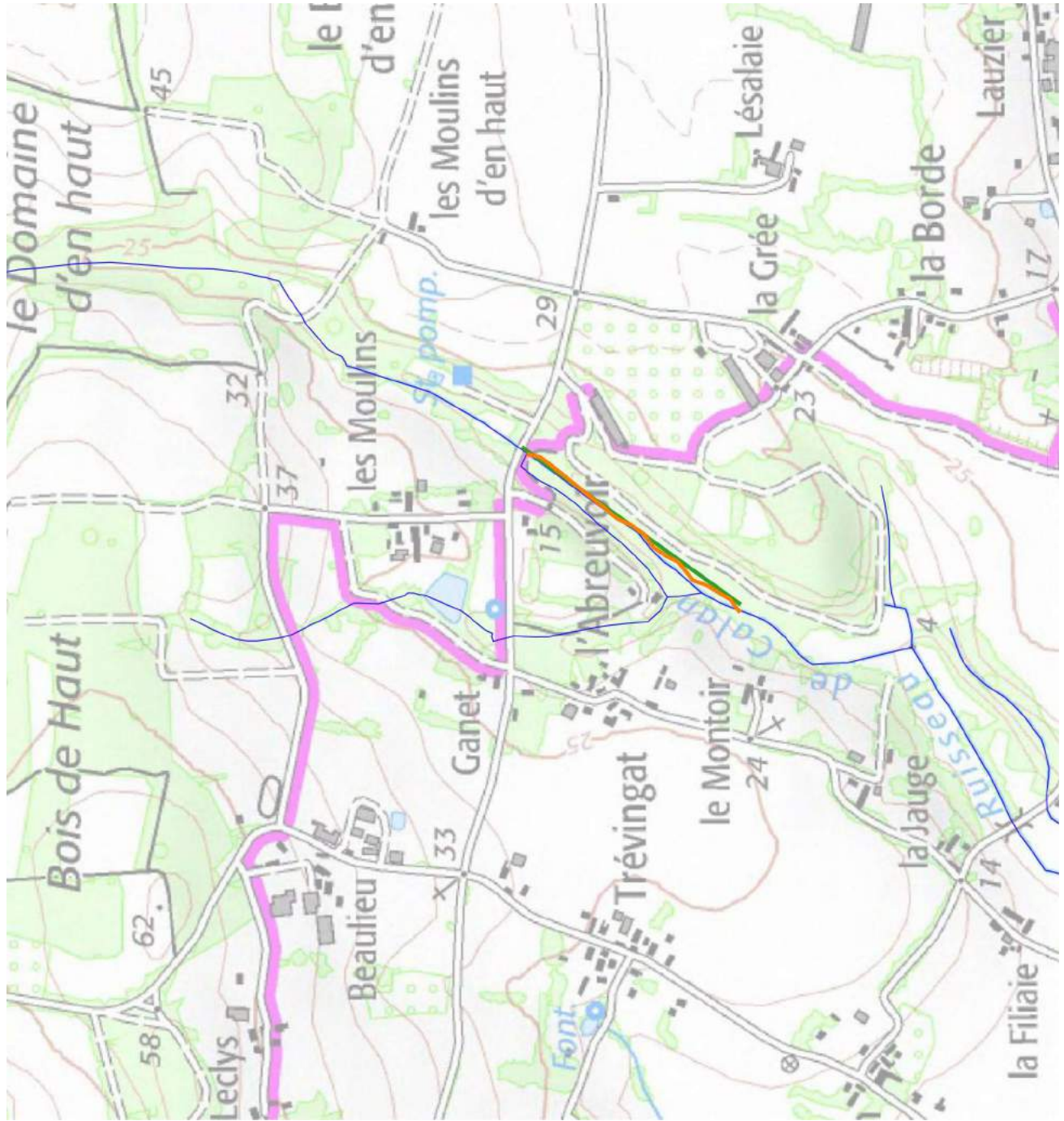
Localisation opérationnelle des travaux













ALLAIRE

-  Réseau hydrographique
 -  Abreuvoirs
 -  Clôture
 -  Travaux de plantation
 -  Restauration de la ripisylve
 -  Travaux continuité ouvrages hydrauliques
 -  Travaux continuité ouvrages franchissement
- Restauration morphologique
-  Rehaussement/Diversification
 -  Renaturation

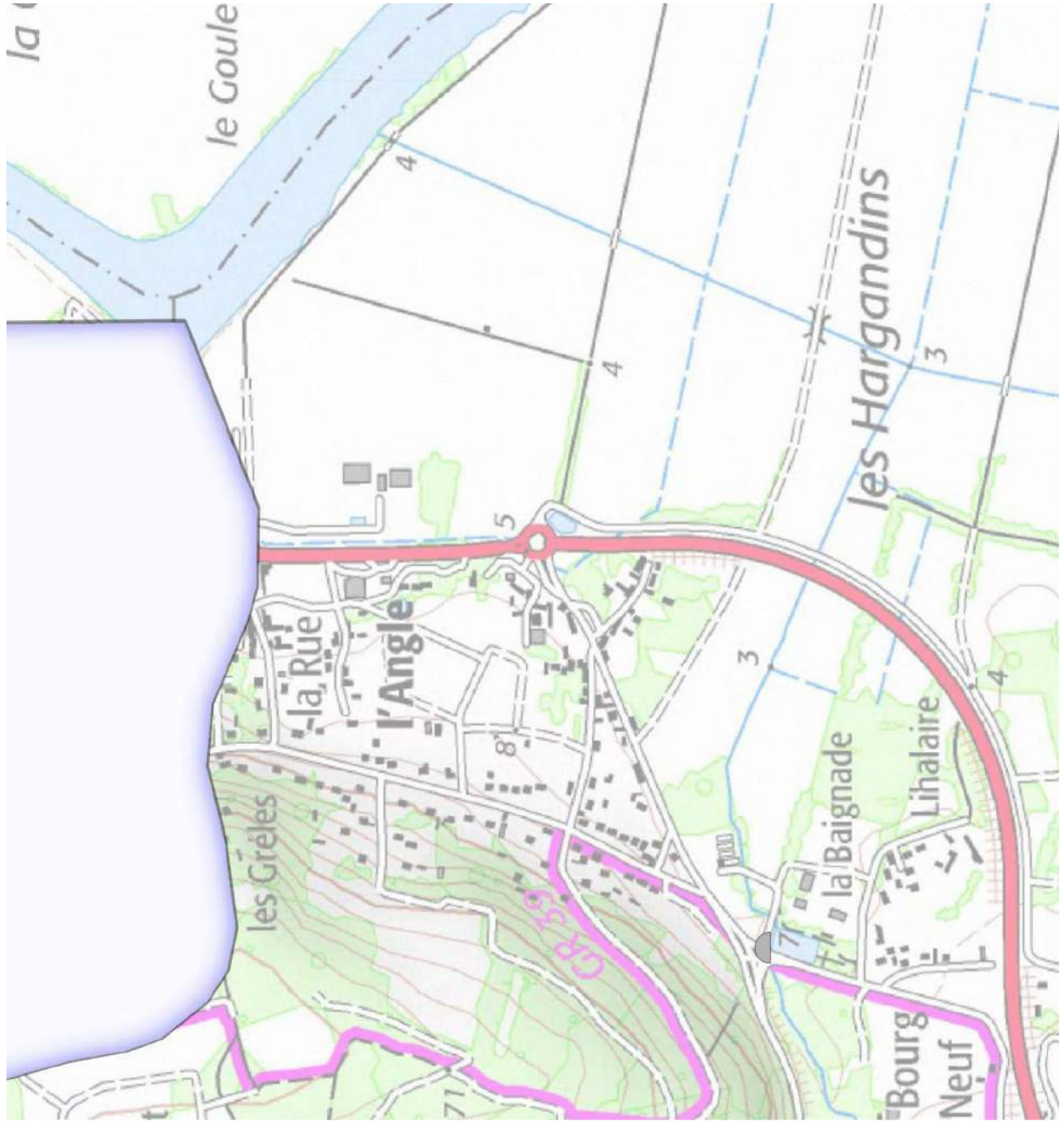
Localisation opérationnelle des travaux












RIEUX

-  Réseau hydrographique
-  Abreuvoirs
-  Clôture
-  Travaux de plantation
-  Restauration de la ripisylve
-  Travaux continuité ouvrages hydrauliques
-  Travaux continuité ouvrages franchissement
-  Restauration morphologique
-  Rehaussement/Diversification
-  Renaturation

Localisation opérationnelle des travaux



RIEUX

-  Réseau hydrographique
-  Abreuvoirs
-  Clôture
-  Travaux de plantation
-  Restauration de la ripisylve
-  Travaux continuité ouvrages hydrauliques
-  Travaux continuité ouvrages franchissement
- Restauration morphologique
-  Rehaussement/Diversification
-  Renaturation

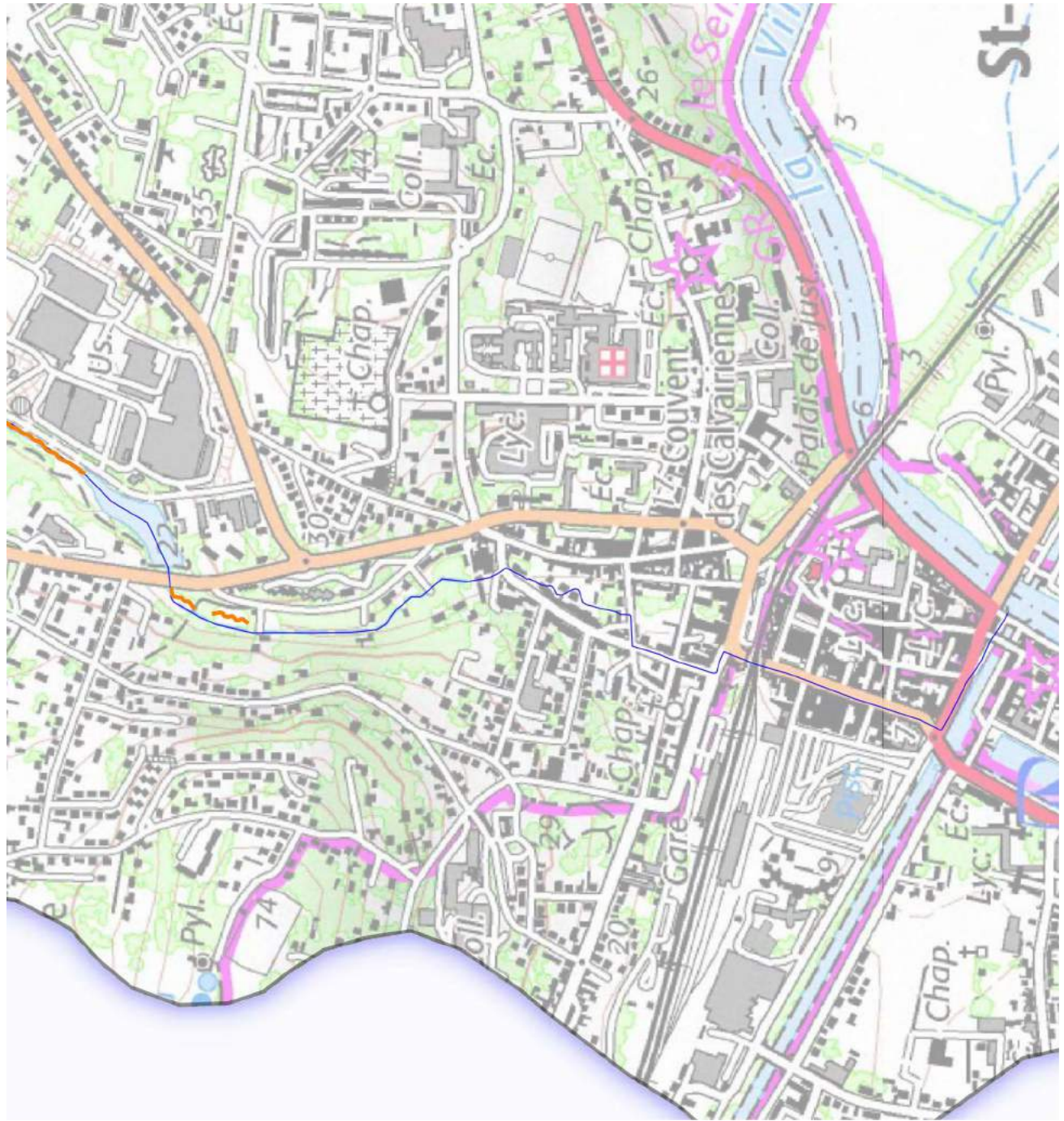
Localisation opérationnelle des travaux



REDON

- Réseau hydrographique
- Abreuvoirs
- Clôture
- ⋯ Travaux de plantation
- Restauration de la ripisylve
- Travaux continuité ouvrages hydrauliques
- ◐ Travaux continuité ouvrages franchissement
- Restoration morphologique
- Rehaussement/Diversification
- Renaturation

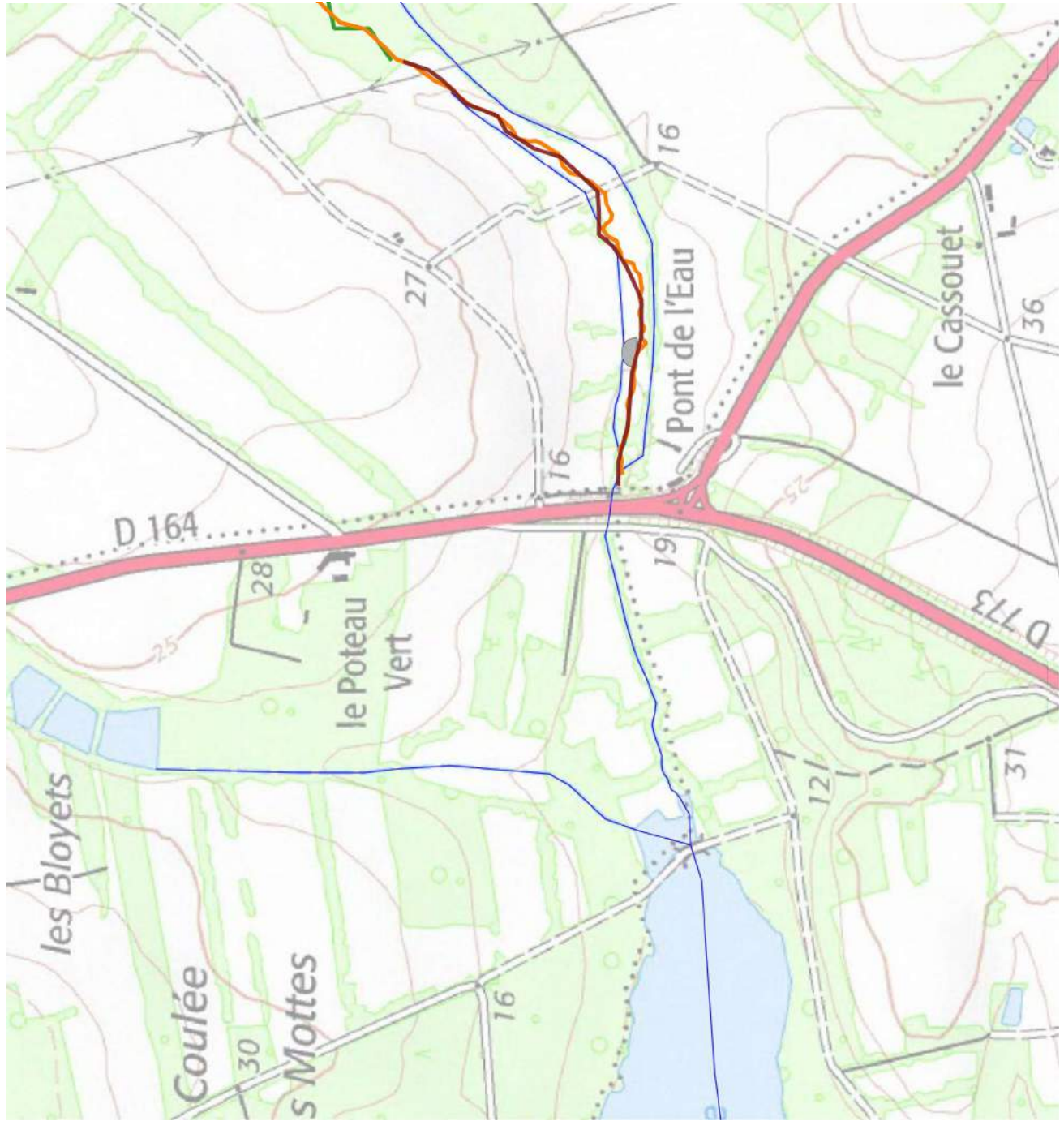
Localisation opérationnelle des travaux



REDON

- Réseau hydrographique
- Abreuvoirs
- Clôture
- ⋯ Travaux de plantation
- Restauration de la ripisylve
- Travaux continuité ouvrages hydrauliques
- ◐ Travaux continuité ouvrages franchissement
- Restoration morphologique
- Rehaussement/Diversification
- Renaturation

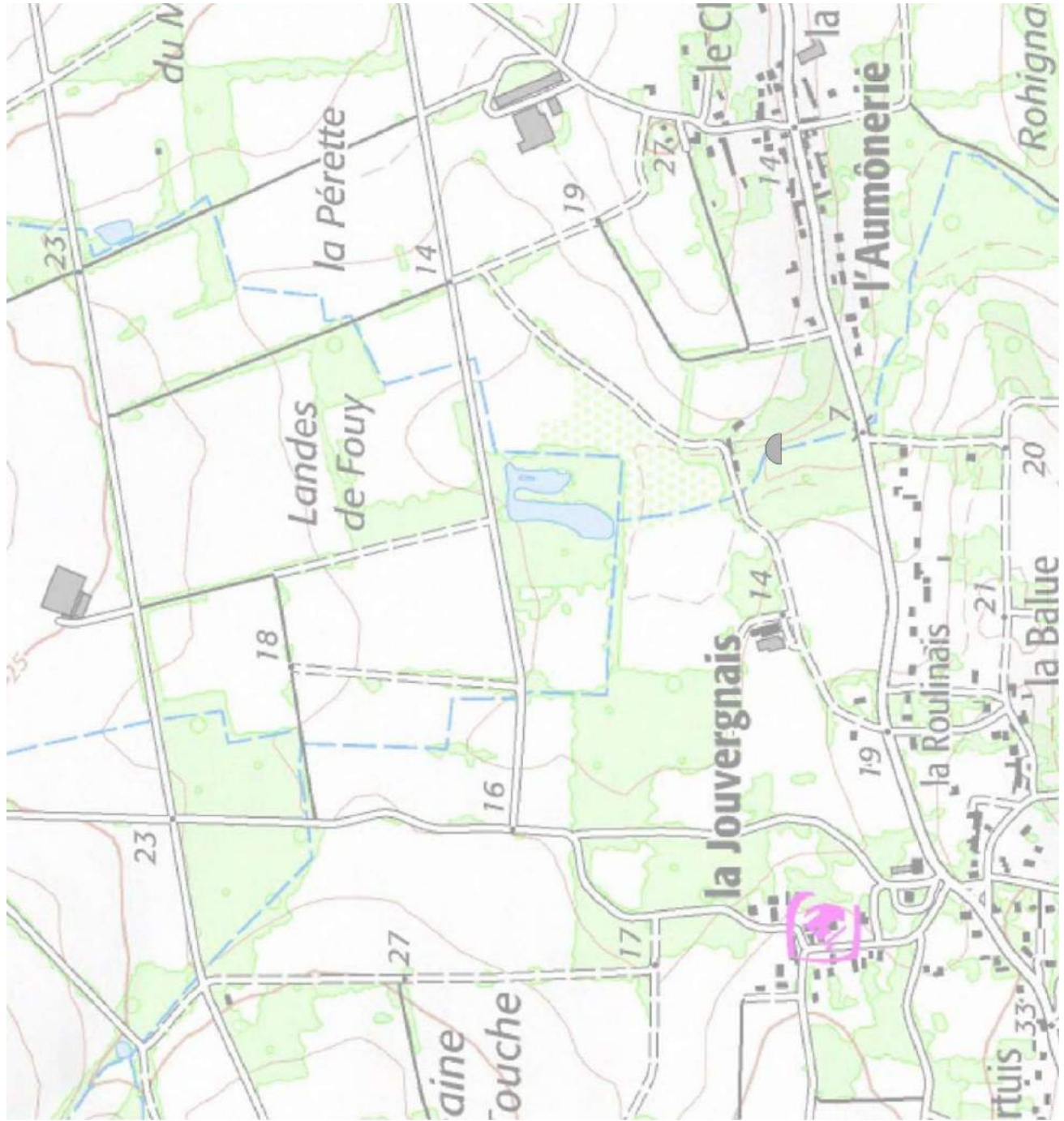
Localisation opérationnelle des travaux













AVESSAC

- Réseau hydrographique
 - Abreuvoirs
 - Clôture
 - ⋯ Travaux de plantation
 - Restauration de la ripisylve
 - Travaux continuité ouvrages hydrauliques
 - ◐ Travaux continuité ouvrages franchissement
- Restauration morphologique
- Rehaussement/Diversification
 - Renaturation

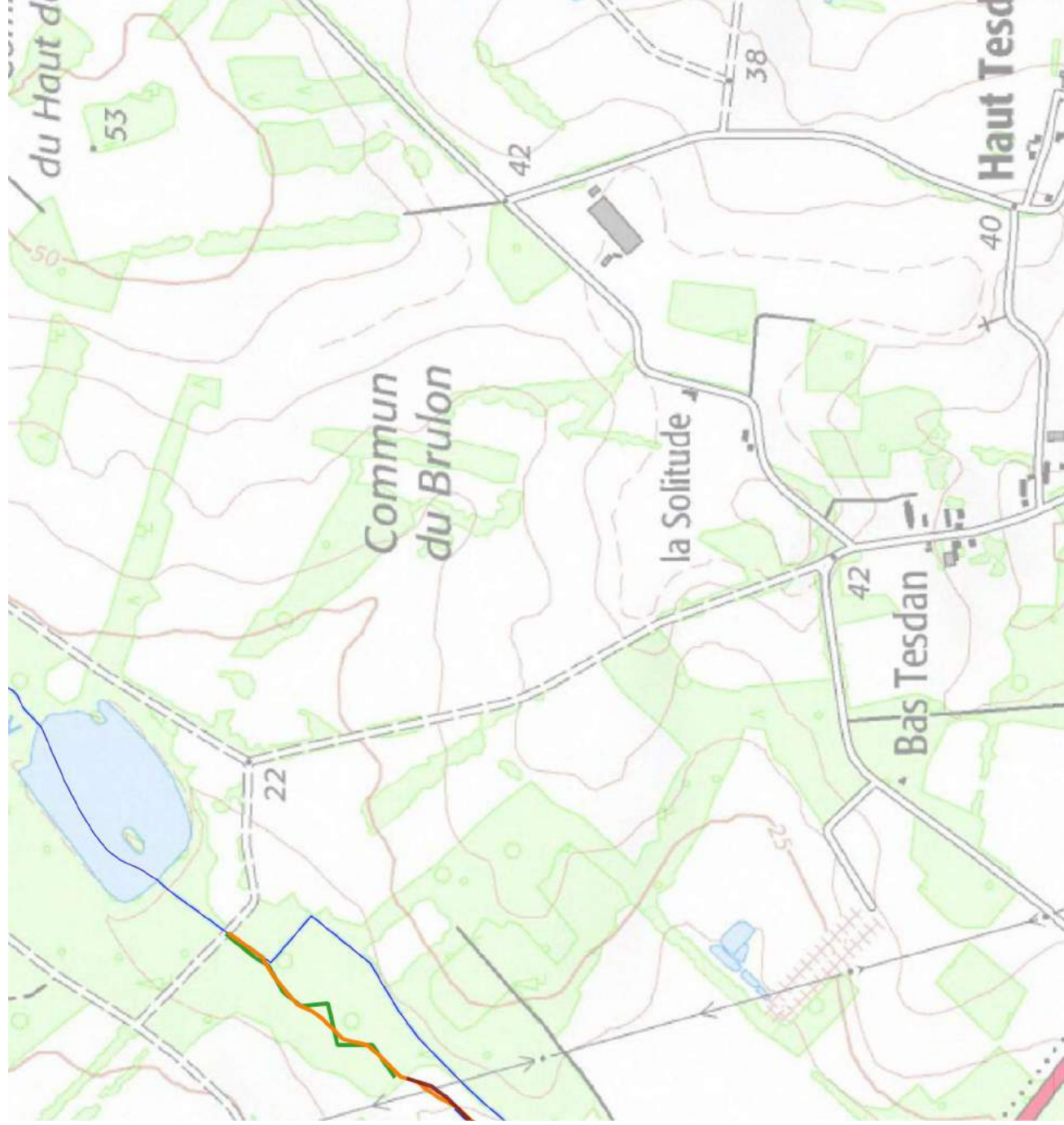
Localisation opérationnelle des travaux












SAINTE-MARIE

-  Réseau hydrographique
-  Abreuvoirs
-  Clôture
-  Travaux de plantation
-  Restauration de la ripisylve
-  Travaux continuité ouvrages hydrauliques
-  Travaux continuité ouvrages franchissement
-  Restauration morphologique
-  Rehaussement/Diversification
-  Renaturation

Localisation opérationnelle des travaux

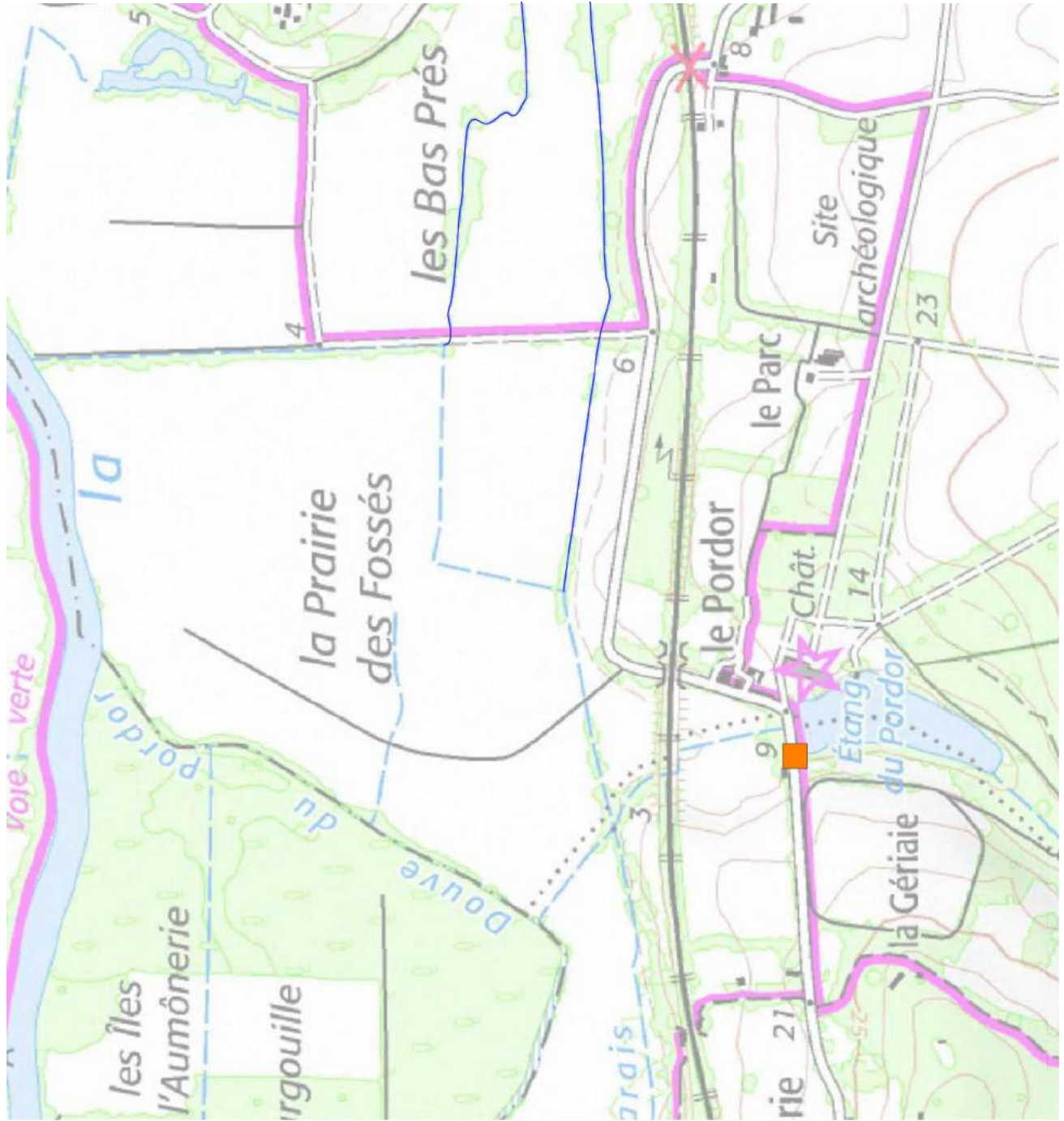


AVESSAC

-  Réseau hydrographique
 -  Abreuvoirs
 -  Clôture
 -  Travaux de plantation
 -  Restauration de la ripisylve
 -  Travaux continuité ouvrages hydrauliques
 -  Travaux continuité ouvrages franchissement
- Restauration morphologique
-  Rehaussement/Diversification
 -  Renaturation



Localisation opérationnelle des travaux

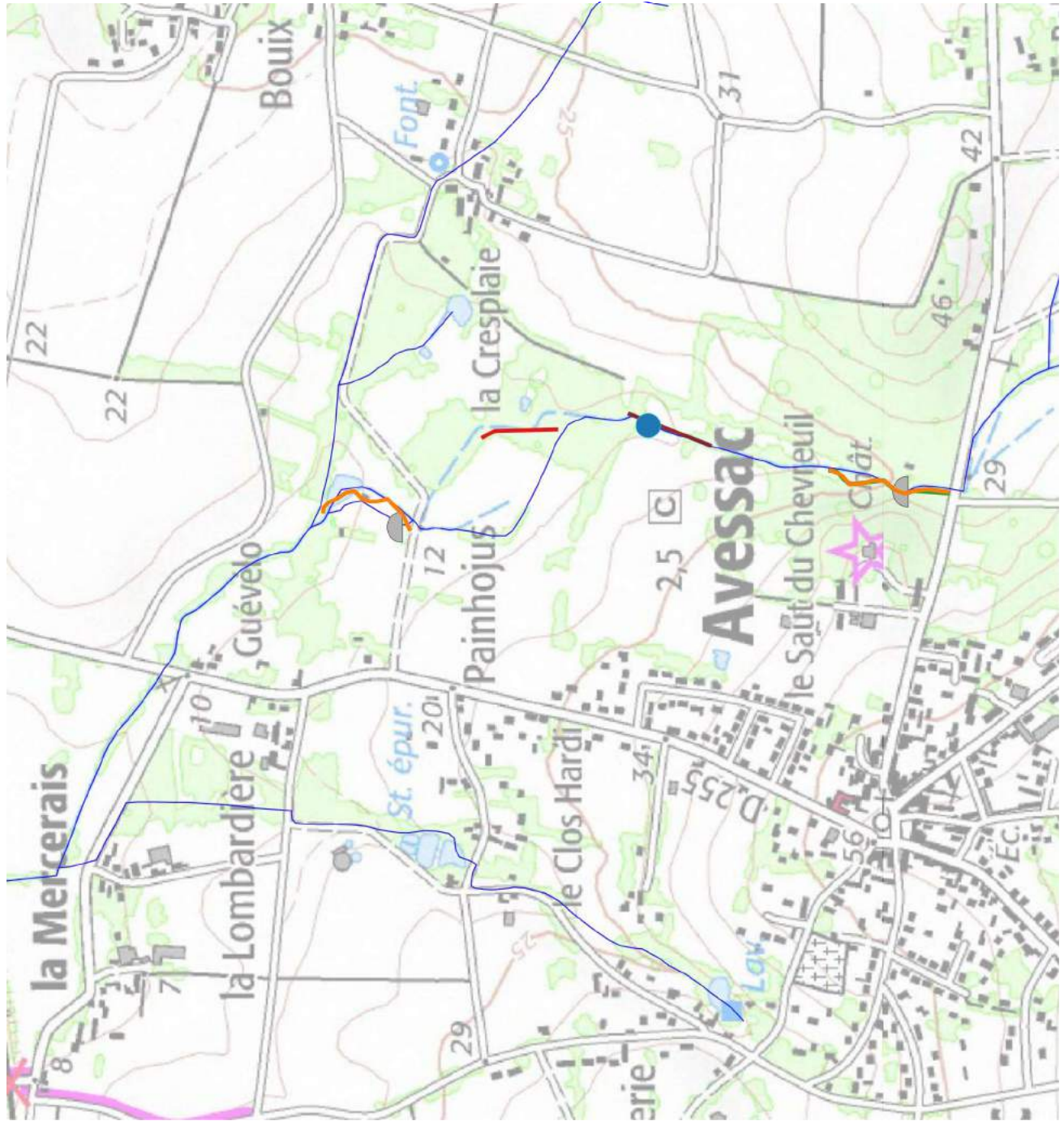


SAINT NICOLAS DE REDON / AVESSAC

- Réseau hydrographique
- Abreuvoirs
- Clôture
- ⋯ Travaux de plantation
- Restauration de la ripisylve
- Travaux continuité ouvrages hydrauliques
- ◐ Travaux continuité ouvrages franchissement
- Restauration morphologique
- Rehaussement/Diversification
- Renaturation



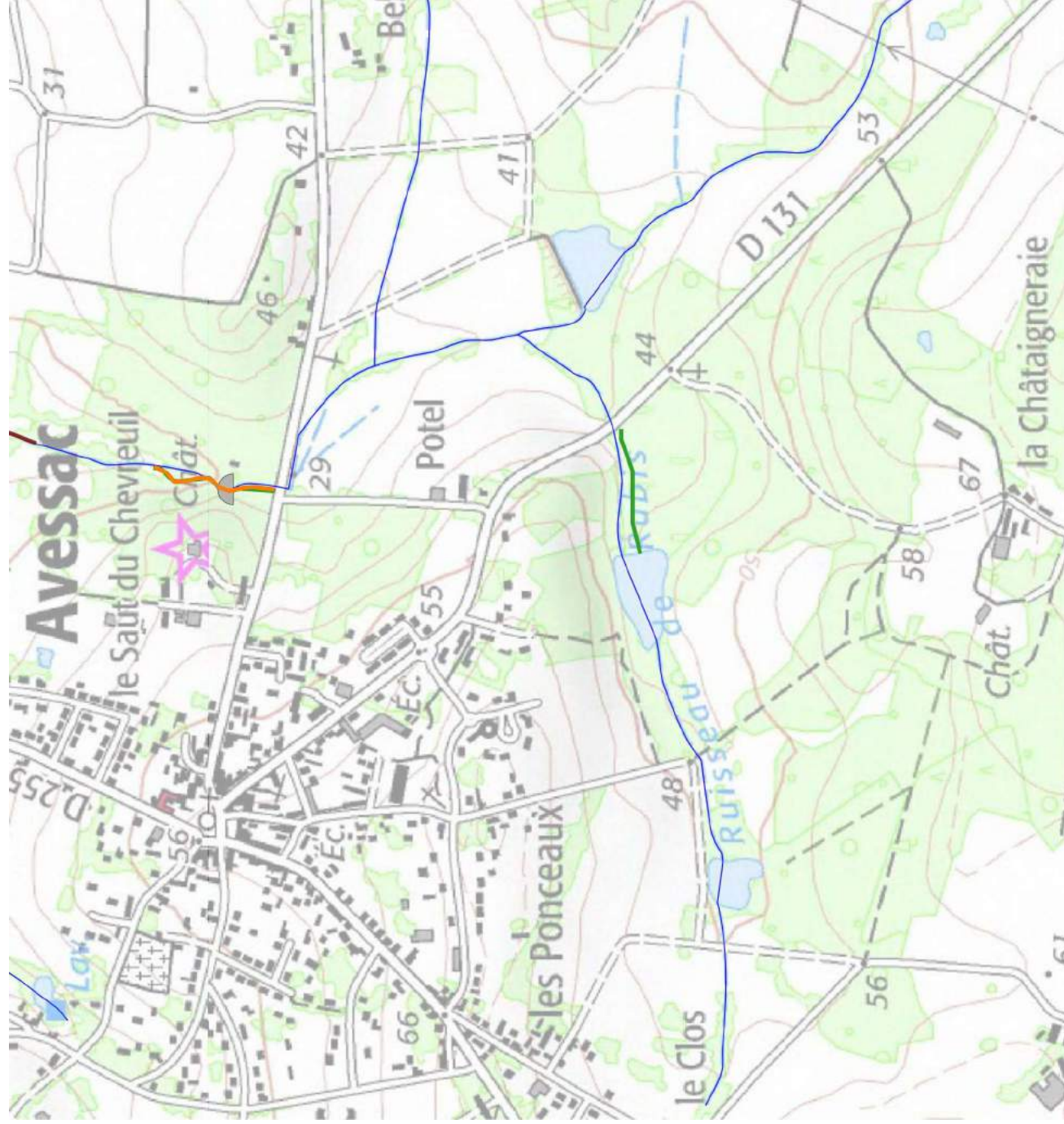
Localisation opérationnelle des travaux













AVESSAC

- Réseau hydrographique
- Abreuvoirs
- Clôture
- ⋯ Travaux de plantation
- Restauration de la ripisylve
- Travaux continuité ouvrages hydrauliques
- ◐ Travaux continuité ouvrages franchissement
- Restauration morphologique
- Rehaussement/Diversification
- Renaturation

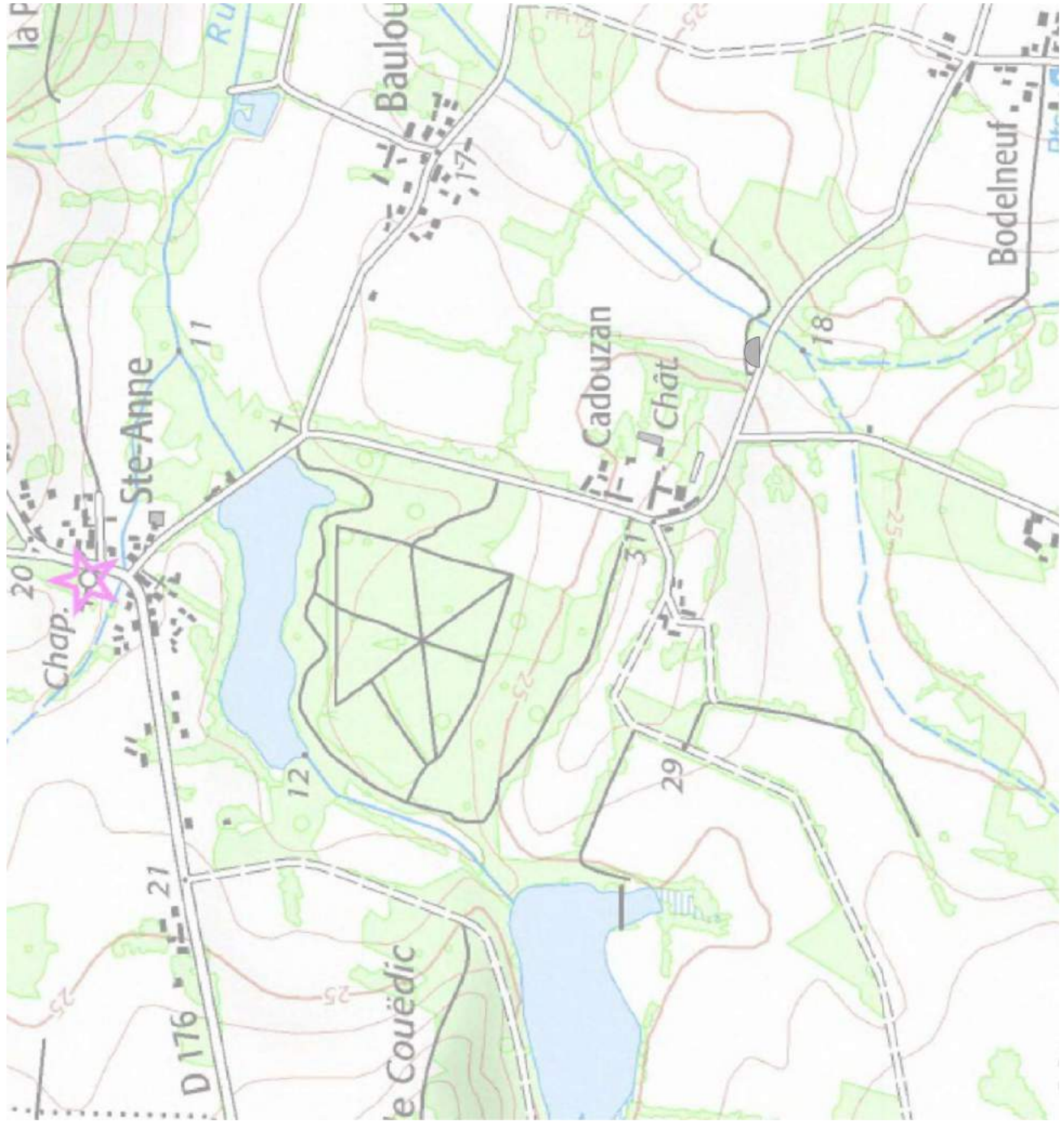
Localisation opérationnelle des travaux













AVESSAC

-  Réseau hydrographique
-  Abreuvoirs
-  Clôture
-  Travaux de plantation
-  Restauration de la ripisylve
-  Travaux continuité ouvrages hydrauliques
-  Travaux continuité ouvrages franchissement
-  Restauration morphologique
-  Rehaussement/Diversification
-  Renaturation

Localisation opérationnelle des travaux



SAINT DOLAY

-  Réseau hydrographique
-  Abreuvoirs
-  Clôture
-  Travaux de plantation
-  Restauration de la ripisylve
-  Travaux continuité ouvrages hydrauliques
-  Travaux continuité ouvrages franchissement
-  Restauration morphologique
-  Rehaussement/Diversification
-  Renaturation